

**Program rozvoja obce Petrová
na roky 2016-2026**



| | |
|------------------------------------|---|
| Názov: | Program rozvoja obce Petrová na roky 2016 - 2026 |
| Územné vymedzenie: | Obec Petrová |
| Územný plán obce schválený: | nie |
| Dátum schválenia PHSR: | 22.11.2016 č.uz. 05/02/2016 Predĺženie platnosti 26.09.2026 / č.uz. 05/02/2023 |
| Dátum platnosti | Od 22.11.2016 do 31.12.2026 |
| Verzia ¹ | 1.0 |
| Publikovaný verejne: | 27.09.2023 |

2016

¹ Prvé prijaté znenie sa označuje číslom 1.0. V prípade zásadnej zmeny sa ďalšie aktualizované verzie označujú 2.0, 3.0 atď. V prípade malých zmien sa označuje

Obsah

| | |
|---|-----------|
| Úvod | 5 |
| Cieľ dokumentu PRO Petrová..... | 8 |
| Ex - post hodnotenie PHSR obce Petrová do roku 2016..... | 14 |
| Časť A - Analytická časť | 18 |
| Miestna samospráva..... | 18 |
| Polohopis..... | 19 |
| Geologické a geomorfologické pomery | 21 |
| Hydrologické pomery | 22 |
| Klimatické podmienky a súčasná krajinná štruktúra | 22 |
| Poľnohospodárstvo a lesné hospodárstvo | 23 |
| História obce..... | 23 |
| Symboly obce | 24 |
| Pôvod názvu obce..... | 25 |
| Časť A.I - Analýza vnútorného prostredia | 26 |
| Ľudské zdroje..... | 26 |
| Sociálna infraštruktúra..... | 28 |
| Zamestnanosť..... | 29 |
| Rozpočet obce po poslednej zmene k 31.12.2015..... | 31 |
| Plán rozpočtu na roky 2016 - 2018 | 31 |
| Podnikateľské subjekty..... | 32 |
| Školstvo..... | 33 |
| Združenia a kluby v obci..... | 37 |
| Cirkev..... | 39 |
| Ex - ante hodnotenie stavu projektovej pripravenosti investícií | 44 |
| Časť A.II - Analýza vonkajšieho prostredia..... | 52 |
| Časť A.III Zhodnotenie súčasného stavu územia..... | 56 |
| SWOT analýza..... | 56 |
| Vyhodnotenie SWOT analýzy..... | 58 |
| Matica vzájomných väzieb SWOT analýzy..... | 59 |

| | |
|--|-----------|
| Časť B - Strategická časť | 61 |
| Strategická vízia a strategický cieľ obce..... | 62 |
| Stratégia rozvoja | 62 |
| Časť C - Programová časť | 68 |
| Merateľné ukazovatele výsledku dopadu..... | 71 |
| Časť D - Realizačná časť..... | 81 |
| Akčný plán obce | 81 |
| Plán hodnotenia a monitorovania | 85 |
| Časť E - Finančná časť | 87 |
| Časť E.I Indikatívny finančný plán PRO..... | 87 |
| Časť E.II Finančná časť | 89 |
| Model viaczdrojového financovania | 94 |
| Systém hodnotenia zaraďovania projektov do financovania..... | 95 |
| Záver..... | 97 |
| Povinné prílohy PHSR..... | 99 |
| Príloha č.1 - Zoznam členov riadiaceho tímu, pracovných skupín a partnerov zapojených do spracovania PHSR | 101 |
| Príloha č.2 - Zoznam informačných zdrojov použitých v PHSR (východiskové strategické a koncepcné dokumenty, súvisiaca legislatíva) | 102 |
| Príloha č.3 - Zoznam skratiek použitých v PHSR | 104 |
| Príloha č.4 - Akčný plán na daný rozpočtový rok s výhľadom na 2 roky (x+2) | 105 |
| Príloha č.5 - Dohoda o partnerstve..... | 107 |
| Príloha č.6 - Zoznam tabuliek, grafov, obrázkov a formulárov | 108 |

Úvod

Plán hospodárskeho a sociálneho rozvoja obce je základný programový a výkonný dokument, spracovaný za účelom riešenia súčasných závažných ekonomických a sociálnych problémov za efektívneho využitia všetkých zložiek jeho miestneho potenciálu (ekonomického, prírodného a demografického), ktorý bol robený v súčinnosti s Plánom rozvoja Prešovského samosprávneho kraja a Národného operačného plánu. Je strednodobým strategickým dokumentom.

Obec je súčasťou Prešovského kraja, ktorý je prioritným regiónom na základe uznesenia vlády SR č.923/1999 a na základe trvale nepriaznivých ekonomických výsledkov. Sú to predovšetkým:

- nízka úroveň hrubého domáceho produktu, ktorý v prepočet na jedného obyvateľa zaostáva za priemerom v SR,
- miera nezamestnanosti,
- výrazná disproporcía v regióne,
- zaostávanie technickej infraštruktúry.

Poslaním Plánu hospodárskeho a sociálneho rozvoja obce /ďalej len Plán rozvoja/ je navrhnuť systematickú a funkčnú trvalú rozvojovú stratégiu zameranú na realizáciu sociálneho a ekonomického rozvoja obce pri využití vnútorných finančných zdrojov a podporných vstupných prostriedkov EÚ. Má logickú štruktúru, keď na základe vykonanej analýzy formuluje ciele a stratégiu ďalšieho rozvoja obce.

Plán rozvoja obce pozostáva z nasledujúcich častí:

- sociálno-ekonomickej analýzy obce a identifikácie možností rozvoja formou súhrnnej analýzy,
- stratégiu rozvoja jej priorít a opatrení potrebných na ich naplnenie,
- finančného zabezpečenia,
- organizačného zabezpečenia realizácie Plánu rozvoja obce.

Súhrnnou analýzou i strategickou časťou sa prelínajú globálne i špecifické ciele, ktoré sú rozpracované do konkrétnych opatrení.

Dokument Programu hospodárskeho a sociálneho rozvoja obce bude vypracovaný v zmysle novely zákona č. 539/2008 Z. z. o podpore regionálneho rozvoja. Zákon č. 309/2014 Z. z. ktorým sa mení a dopĺňa zákon č. 539/2008 Z. z. o podpore regionálneho rozvoja, upravuje podľa § 5 c) program hospodárskeho rozvoja a sociálneho rozvoja obce "Program rozvoja obce".

Pokladom pre vypracovanie dokumentu je Metodika na vypracovanie programu hospodárskeho a sociálneho rozvoja obce/obcí/VÚC, ktorá bola vydaná Ministerstvom dopravy, výstavby a regionálneho rozvoja schválenej vládou Slovenskej republiky 18. júna 2014. Program rozvoja obce (PRO) na roky 2016 - 2023 bude rešpektovať povinné prílohy, plánovacie a podporné dokumenty k metodike a postup tvorby navrhovaný metodikou.

Obsah (osnova) dokumentu Program rozvoja obce Petrová 2016 - 2023

Úvod

Táto časť zahŕňa:

- obsah dokumentu (podľa jednotlivých kapitol),
- stručný popis kontextu vzniku a chronológie prípravy PRO 2016 - 2023,
- stručné zhrnutie východiskových koncepcných dokumentov týkajúcich sa vymedzeného územia.

Časť A - Analytická časť

Táto časť obsahuje:

- kompletnú analýzu vnútorného prostredia na základe overeného súboru kvantitatívnych a kvalitatívnych dát podľa jednotlivých oblastí vrátane finančnej a hospodárskej situácie,
- ex-post hodnotenie (vyhodnotenie rozpracovaných investičných a neinvestičných projektov k 31.12.2015),
- analýzu silných a slabých stránok obce a územia,
- identifikáciu hlavných vonkajších faktorov rozvoja územia (výber hlavných faktorov),

- analýzu vplyvu vonkajšieho prostredia na vývoj situácie v území,
- analýzu príležitostí a ohrození pre rast a rozvoj územia (posúdenie hlavných faktorov),
- analýzu väzieb územia,
- SWOT analýzu,
- analýzu možných rizík a hrozieb, identifikáciu kritických oblastí rozvoja,
- identifikáciu východísk a možných riešení,
- odhad budúceho možného vývoja.

Časť B - Strategická časť

Táto časť obsahuje:

- víziu rozvoja územia,
- formuláciu a návrh stratégie,
- výber a popis strategických cieľov v jednotlivých oblastiach rozvoja - sociálna, hospodárska, environmentálna.

Časť C - Programová časť

Táto časť obsahuje:

- konkrétne opatrenia a projekty vrátane ich priradenia k jednotlivým cieľom a prioritám,
- súbor ukazovateľov výsledkov a dosahov vrátane východiskových a cieľových hodnôt.

Časť D - Realizačná časť

Táto časť obsahuje:

- popis úloh jednotlivých partnerov pri realizácii PRO 2016 - 2023,
- popis postupov organizačného a inštitucionálneho zabezpečenia realizácie PRO 2016 - 2023, spôsob komunikácie, koordinácie a kooperácie,
- stručný popis komunikačnej stratégie PRO 2016 - 2023 k jednotlivým cieľovým skupinám,
- systém monitorovania a hodnotenia,
- akčný plán na daný rozpočtový rok s výhľadom na 2 roky ($x+2$). Vecný a časový harmonogram realizácie jednotlivých opatrení a projektov.

Časť E - Finančná časť

Táto časť obsahuje:

- indikatívny finančný plán na celú realizáciu PRO 2016 - 2023,
- model viaczdrojového financovania jednotlivých opatrení, aktivít (projektov) za účasti sociálno-ekonomických partnerov v území v prepojení na programový rozpočet obce,
- hodnotiacu tabuľku pre výber projektov,

Záver

Táto časť obsahuje:

- informáciu o schválení a zverejnení PRO 2016 - 2023

Prílohy

- Príloha č. 1 - Zoznam členov riadiaceho tímu, pracovných skupín a partnerov zapojených do spracovania PRO 2016 - 2023
- Príloha č. 2 - Zoznam informačných zdrojov použitých v PRO 2016 - 2023 (východiskové strategické a koncepcné dokumenty, súvisiaca legislatíva)
- Príloha č. 3 - Zoznam skratiek použitých v PRO 2016 - 2023
- Príloha č. 4 - Akčný plán na daný rozpočtový rok s výhľadom na 2 roky (x+2)
- Príloha č. 5 - Dohody o partnerstve

Cieľ dokumentu PRO Petrová

Cieľom dokumentu Programu hospodárskeho a sociálneho rozvoja obce je navrhnuť systematickú a funkčne trvalo udržateľnú rozvojovú stratégiu, zameranú na realizáciu hospodárskeho a sociálneho rozvoja obce pri rešpektovaní globálnych cieľov regionálneho vývoja. Stanovuje hlavné smery rozvoja, formuluje strategické ciele a definuje úlohy a prvoradé potreby pre zabezpečenie rozvoja uvedených oblastí. Ciele a úlohy harmonizuje tak, aby prinášali všestranný rozvoj obce. Program rozvoja obce Petrová je strednodobý plánovací dokument na obdobie 7 rokov s možnosťou jeho priebežnej aktualizácie. Je otvoreným a živým dokumentom. Podľa potreby musí byť program dopĺňovaný a upravovaný. Význam a využitie tohto dokumentu pri rozvoji obce je v tom, že je spracovaný na základe terénneho prieskumu a za spoluúčasti miestnych aktérov a odborníkov. Aktéri sú dobre informovaní o

problémoch a rozvojových potrebách obce. Pri zostavení rozvojových priorít bol dôležitým zdrojom informácií prieskum názorov obyvateľstva, ktorým boli občania upozornení na prebiehajúci proces strategického plánovania rozvoja obce a zapojení do plánovacieho procesu. Výsledky prieskumu poskytli podklady pre rozhodovanie o smerovaní práce na strategickom pláne. Prieskum zisťoval sociálno-ekonomické charakteristiky respondentov, podmienky bývania a spôsoby riešenia bytovej situácie, názory miestnych obyvateľov na kvalitu života v obci, služby a samosprávu, kladné a záporné stránky obce, možnosti a prekážky rozvoja, predstavy o prioritných oblastiach rozvoja a zdrojoch financovania pre realizáciu rozvojových cieľov. Pri stanovovaní cieľov a rozvojových aktivít je nutné prihliadať na ciele a priority dokumentu Národná stratégia regionálneho rozvoja Slovenskej Republiky.

Realizáciou opatrení, ktoré sú rozpracované v strategickej časti materiálu, konkrétnych projektov, ako aj súvisiacich kľúčových aktivít sa zabezpečí najmä :

- **v oblasti ekonomického rastu**
 - zvýšenie ekonomickej výkonnosti obce,
 - rozvoj malého stredného podnikania,
 - zvýšenie konkurencie schopnosti,
 - zvyšovanie produktívneho potenciálu.

- **v oblasti zamestnanosti**
 - zvýšenie zamestnanosti medziročne o 2 % vytváraním efektívnych pracovných miest v súlade s požiadavkami trhu práce, čím sa dosiahne zníženie nezamestnanosti v obci.

- **v oblasti zlepšenia vybavenosti obce a životného prostredia**
 - dobudovanie chýbajúcej infraštruktúry na úroveň porovnateľnú s priemerom v SR, výstavba dopravnej infraštruktúry,
 - rozvoj sociálnej infraštruktúry a tretieho sektora v súlade s trendmi EÚ,
 - rozvoj podnikateľského prostredia a súvisiacej infraštruktúry,
 - rozvoj cestovného ruchu.

- **v oblasti rastu životnej úrovne**
 - zlepšenie dôchodkovej situácie občanov v obci,
 - zlepšenie kvality života obyvateľov obce,
 - rozvoj ľudských zdrojov.

Tab. 1: Dôležitosť vypracovania PRO

| | |
|--|---|
| Vypracovanie dokumentu "Program rozvoja obce" obce Petrová je dôležité najmä pre: | Zlepšenie implementácie rozvojových aktivít obce. |
| | Dosiahnutie využitia strategického plánovania v území obce. |
| | Zvyšovanie efektivity pri čerpaní z fondov Európskej únie v rámci aktuálnej výzvy operačných programov. |
| | Zvyšovanie konkurencieschopnosti obce. |

Zdroj: vlastné spracovanie

Formulár č. 1 (Ú1) - Zámer spracovania PRO

| Zámer spracovania PRO | |
|------------------------------|---|
| Názov dokumentu | – Program hospodárskeho a sociálneho rozvoja obce Petrová na roky 2016-2023 |
| Forma spracovania | – pracovníkmi samosprávy, – s pomocou externých odborníkov - metodická podpora, konzultácie. |
| Riadenie procesu spracovania | – za riadenie procesu spracovania bude zodpovedať riadiaci tím, <ul style="list-style-type: none"> ○ Zoznam členov riadiaceho tímu: <ul style="list-style-type: none"> ▪ ▪ ▪ |
| | – za tvorbu obsahu budú zodpovedať pracovné skupiny zriadené zo |

| | |
|---------------------------------|---|
| | <p>zástupcov obce a partnerských organizácií,</p> <p>Pre účely spracovania dokumentu budú zriadené 3 pracovné skupiny:</p> <ul style="list-style-type: none"> ○ Prioritná oblasť Hospodárska <ul style="list-style-type: none"> ▪ ▪ ▪ ▪ ▪ ○ Prioritná oblasť - Sociálna <ul style="list-style-type: none"> ▪ ▪ ▪ ▪ ▪ ○ Prioritná oblasť - Environmentálna <ul style="list-style-type: none"> ▪ ▪ ▪ ▪ ▪ <p>– Proces spracovania PRO na roky 2016 - 2023 bude prebiehať v spolupráci s verejnosťou, resp. občanmi obyvateľmi obce. Verejnosť bude pravidelne oboznamovaná s postupom a jednotlivými výstupmi prostredníctvom webovej stránky obce. Názory verejnosti budú zozbierané pomocou dotazníkového prieskumu. Dotazníkový prieskum bude realizovaný formou elektronickej a taktiež formou ručného vypísania.</p> |
| <p>Obdobie spracovania</p> | <p>– od 01.06.2016 - 30.11.2016</p> <p>Harmonogram spracovania:</p> <p>– pozri: Formulár - Harmonogram spracovania PRO</p> |
| <p>Financovanie spracovania</p> | <p>– náklady na vlastné spracovanie - 145 hodín</p> <p>– Náklady na získanie informačných podkladov (štatistiky, analýzy, prognózy, dotazníky), na stretnutia, publicitu a konzultačnú činnosť = 350,- EUR. Financovanie z rozpočtu obce.</p> |

Zdroj: Weisová, Bernátová: Strategické plánovanie samosprávy, Municipalia 2012

Formulár č. 2 (Ú2) - Harmonogram spracovania PRO

| Harmonogram spracovania PRO | | | | | | | | | | | | |
|------------------------------------|----------|-----------|------------|-----------|----------|-----------|------------|-------------|-----------|----------|-----------|------------|
| Termín | I /16 | II /16 | III /16 | IV /16 | V /16 | VI /16 | VII /16 | VIII /16 | IV /16 | X /16 | XI /16 | XII /16 |
| Úvod* | | | | | | | | | | | | |
| Analytická časť | | | | | | | | | | | | |
| Strategická časť | | | | | | | | | | | | |
| Programová časť | | | | | | | | | | | | |
| Realizačná časť | | | | | | | | | | | | |
| Finančná časť | | | | | | | | | | | | |
| Záver | | | | | | | | | | | | |

Formulár č. 3 (Ú3) - Metódy zapojenia verejnosti do prípravy PRO

| Metóda | Informovanie verejnosti | Získavanie názorov verejnosti | Zohľadnenie názorov verejnosti |
|--|-------------------------|-------------------------------|--------------------------------|
| Tlačené materiály | XX | | |
| Verejné informačné tabule | X | | |
| Prístupne, jednoducho napísaný bulletin | XX | | |
| Informačné formuláre, tabuľky údajov, infografika | XXX | | |
| Internetové stránky – vrátane verejných pripomienok tzv. chatrooms | X | | X |
| Využitie existujúcich médií | | | |
| Účasť na miestnych aktivitách a podujatiach | XX | X | |
| Zverejňovanie informácií v miestnej tlači | XX | | |
| Stretnutia | XX | XX | XX |
| Vystúpenia v obecnom rozhlase/televízii | XXX | | |
| Informačné služby | | | |
| Návštevy lokalít (podobných obcí) | XX | XX | X |
| Stretnutia | | | |

| | | | |
|---|-----------|------------|------------|
| Stretnutia s kľúčovými ľuďmi/skupinami | XX | XX | X |
| Verejné stretnutia | XX | XXX | X |
| Návšteva v dotknutom území | X | X | X |
| Využitie miestnych ľudí na získavanie názorov | X | XXX | XX |
| Rozhovory a prieskumy | | | |
| Dotazník pre záujmové skupiny | X | XX | XX |
| Dotazník pre širokú verejnosť | X | XX | XX |
| Prieskumy verejnej mienky | X | X | X |
| Poradné skupiny | | | |
| Miestne poradné skupiny | X | XXX | X |
| Odborné poradné skupiny | X | XX | XX |
| Pracovné skupiny | X | X | XX |
| Riešenie problémov a metódy dosiahnutia konsenzu | | | |
| Brainstorming | X | XX | XXX |
| Nezávislí experti poskytujúci poradenské služby | X | XXX | XXX |

X – možné, XX – odporúčané/vhodné, XXX – veľmi vhodné, vysoko odporúčané

Zdroj: vlastné spracovanie

Formulár č. 4 (Ú4) - Zoznam členov pracovných skupín

| Zoznam členov pracovných skupín | |
|---|-------------------------------------|
| Funkcia v strategickom plánovaní | Funkcia v pracovnom zaradení |
| Gestor | |
| Koordinátor | |
| Metodik | |
| Organizácia, inštitúcia | Funkcia |
| Interní odborníci | |
| | |
| | |
| | |
| | |
| Externí odborníci | |
| | |
| | |
| | |
| | |

Zdroj: Weisová, Bernátová: Strategické plánovanie samosprávy, Municipalia 2012

Ex - post hodnotenie PHSR obce Petrová do roku 2016

Do roku 2016, nemala obec Petrová vypracovaný dokument Programu hospodárskeho a sociálneho rozvoja. Z uvedeného dôvodu nie je možné vykonať ex - post hodnotenie predchádzajúceho PHSR. Vo formulári nižšie sú zosumarizované najväčšie realizované projekty za roky 2008 až 2016. V tomto období bolo v obci realizovaných päť projektov, ktoré mali vplyv na rozvíjanie obce v rôznych smeroch. Celková hodnota projektov predstavovala sumu 510 087,69 Eur. Z celkovej hodnoty tvorili finančné prostriedky zo štátneho rozpočtu sumu 483 327,48 Eur, z rozpočtu obce 24 430,26 Eur.

Formulár č. 5 (Ú6) - Ex - post hodnotenie predchádzajúceho PHSR

| Ex - post hodnotenie predchádzajúceho PHSR | | | | | | | | | | | | | | | | | | | |
|--|---|---|---|----------------|--------------------------|------------------------------------|----------------------|---|-------------------------|---------------------------|------------------------------------|------------------------------|---------------|----------------------|------------------------|-------------|--------|--------------|------------|
| v EUR na dve desatinné miesta | | | | | | | | | | | | | | | | | | | |
| č. | Názov investície - projekt, obec, okres | Číslo a názov aktivity - projekt, obec, okres, samosprávny kraj | Klasifikácia investície (stavby) - triedy | Rok začatia | Ukazovateľ | Cena podľa vykonávacích o projektu | | Objem finančných prostriedkov v príslušnom roku spolu | | | Finančné prostriedky podľa zdrojov | | | | | | | | |
| | | | | Rok dokončenia | Merná jednotka | Celkom | Z toho stavebná časť | Rok | Objem fin. prostriedkov | Z toho verejné investície | Štátny rozpočet | Rozpočet samosprávneho kraja | Rozpočet obce | Štátne účelové fondy | Úvery so zárukou štátu | Rozpočet EÚ | Kód OP | Súkr. zdroje | Iné zdroje |
| 0 | 1 | 2 | 3 | 4 | 5 | 6 | 7 | 8 | 9 | 10 | 11 | 12 | 13 | 14 | 15 | 16 | 17 | 18 | 19 |
| 1 | Rekonštrukcia a modernizácia miestneho rozhlasu | | 1274 – Ostatné budovy, i.n. | 2009 | Rekonštrukcia rozhlasu | 5571,36 | 5571,36 | 2009-2010 | | | | | | | | | | | |
| | | | | 2010 | počet | | | | | | 5000,0 | | 571,36 | | | | | | |
| 2 | Rekonštrukcia obecných nájomných bytov | | 1122 - Trojbytové a viacbytové budovy | 2009 | Rekonštrukcia bytov | 41425,23 | 41425,23 | 2009-2010 | | | | | | | | | | | |
| | | | | 2010 | počet | | | | | | 41000,0 | | 425,23 | | | | | | |
| 3 | Rekonštrukcia a modernizácia verejného osvetlenia | | 2112 - Miestne osvetlenie | 2012 | Rekonštrukcia osvetlenia | 157380,83 | 157380,83 | 2012 | | | | | | | | | | | |
| | | | | 2012 | počet | | | | | | 147274,89 | | 7776,0 | | | | | | |

Program rozvoja obce Petrová 2016-2023

| | | | | | | | | | | | | | | | | | | | |
|---|--|---|------|----------------------|-----------|-----------|-------------|--|--|-----------|----------|--|--|--|--|--|--|--|--|
| | | | | | | | | | | | | | | | | | | | |
| 4 | Rekonštrukcia Kultúrno správnej budovy | 1261 - Budovy na kultúru a verejnú zábavu | 2010 | Rekonštrukcia budovy | 297310,23 | 297310,23 | 2010 - 2012 | | | 283152,59 | 14157,63 | | | | | | | | |
| | | | 2012 | počet | | | | | | | | | | | | | | | |
| 5 | Výstavba autobusových zastávok | 1274 - Ostatné budovy, i.n. | 2016 | Nové zastávky | 8400,04 | 8400,04 | 2016 | | | 6900,0 | 1500,04 | | | | | | | | |
| | | | 2016 | počet | | | | | | | | | | | | | | | |
| | | | | | | | | | | | | | | | | | | | |
| | | | | | | | | | | | | | | | | | | | |
| | | | | | | | | | | | | | | | | | | | |
| | | | | | | | | | | | | | | | | | | | |

Časť A - Analytická časť

Obec Petrová je obec na východnom Slovensku v okrese Bardejov a je súčasťou Prešovského kraja.

Tab. 2: Základné charakteristiky obce Petrová

| | |
|---|---------------|
| Kód obce: | 519715 |
| Názov okresu: | Bardejov |
| Názov kraja: | Prešovský |
| Štatút obce: | obec |
| PSC: | 08602 |
| Telefónne smerové číslo: | 054 (+421 54) |
| Prvá písomná zmienka o obci: | 1414 |
| Nadmorská výška obce v m n. m.: | 449 |
| Celková výmera územia obce (m ²): | 14 300 000 |
| Hustota obyvateľstva na km ² : | 58,74 |

Zdroj: Štatistický úrad SR, 2015

Miestna samospráva

Obec je zo zákona zriadený samostatný územný samosprávny a správny celok Slovenskej republiky a zároveň aj právnickou osobou. Obec pri výkone samosprávy najmä vykonáva úkony súvisiace s riadnym hospodárením s hnutelným a nehnuteľným majetkom obce a s majetkom vo vlastníctve štátu prenechaným obci do užívania, zostavuje a schvaľuje rozpočet obce a záverečný účet obce, rozhoduje vo veciach miestnych daní a miestnych poplatkov a vykonáva ich správu, usmerňuje ekonomickú činnosť v obci, a ak tak ustanovuje osobitný predpis, vydáva súhlas, záväzné stanovisko, stanovisko alebo vyjadrenie k podnikateľskej a inej činnosti právnických osôb a fyzických osôb a k umiestneniu prevádzky na území obce, utvára účinný systém kontroly a vytvára vhodné organizačné, finančné, personálne a materiálne podmienky na jeho nezávislý výkon, zabezpečuje výstavbu a údržbu a vykonáva správu miestnych komunikácií, verejných priestranstiev, miestneho cintorína, kultúrnych, a športových a ďalších mestských zariadení, kultúrnych pamiatok, zabezpečuje verejnoprospešné služby, najmä nakladanie s komunálnym odpadom a drobným stavebným odpadom, udržiavanie čistoty v obci, správu a údržbu verejnej zelene a verejného osvetlenia, zásobovanie vodou, utvára a chráni zdravé podmienky a zdravý spôsob života a práce obyvateľov obce, chráni životné prostredie, ako aj utvára podmienky na zabezpečovanie

zdravotnej starostlivosti, na vzdelávanie, kultúru, osvetovú činnosť, záujmovú umeleckú činnosť, telesnú kultúru a šport, plní úlohy na úseku ochrany spotrebiteľa a utvára podmienky na zásobovanie obce; určuje nariadením pravidlá času predaja v obchode, času prevádzky služieb a spravuje trhoviská, obstaráva a schvaľuje územnoplánovaciú dokumentáciu sídelného útvarov a zón, koncepciu rozvoja jednotlivých oblastí života obce, obstaráva a schvaľuje programy rozvoja bývania a spolupôsobí pri utváraní vhodných podmienok na bývanie v obci, vykonáva vlastnú investičnú činnosť a podnikateľskú činnosť v záujme zabezpečenia potrieb obyvateľov obce a rozvoja obce, zakladá, zriaďuje a kontroluje podľa osobitných predpisov svoje rozpočtové a príspevkové organizácie a zariadenia, organizuje hlasovanie obyvateľov obce o dôležitých otázkach života a rozvoja obce, dbá o zachovanie prírodných hodnôt, plní úlohy na úseku sociálnej pomoci v rozsahu podľa osobitného predpisu, vykonáva osvedčovanie listín a podpisov na listinách, vedie obecnú kroniku v štátnom jazyku.

Na obec možno zákonom preniesť niektoré úlohy štátnej správy, ak je ich plnenie týmto spôsobom racionálnejšie a efektívnejšie. S prenesením úloh na obec štát poskytne obci potrebné finančné a iné materiálne prostriedky.

Polohopis

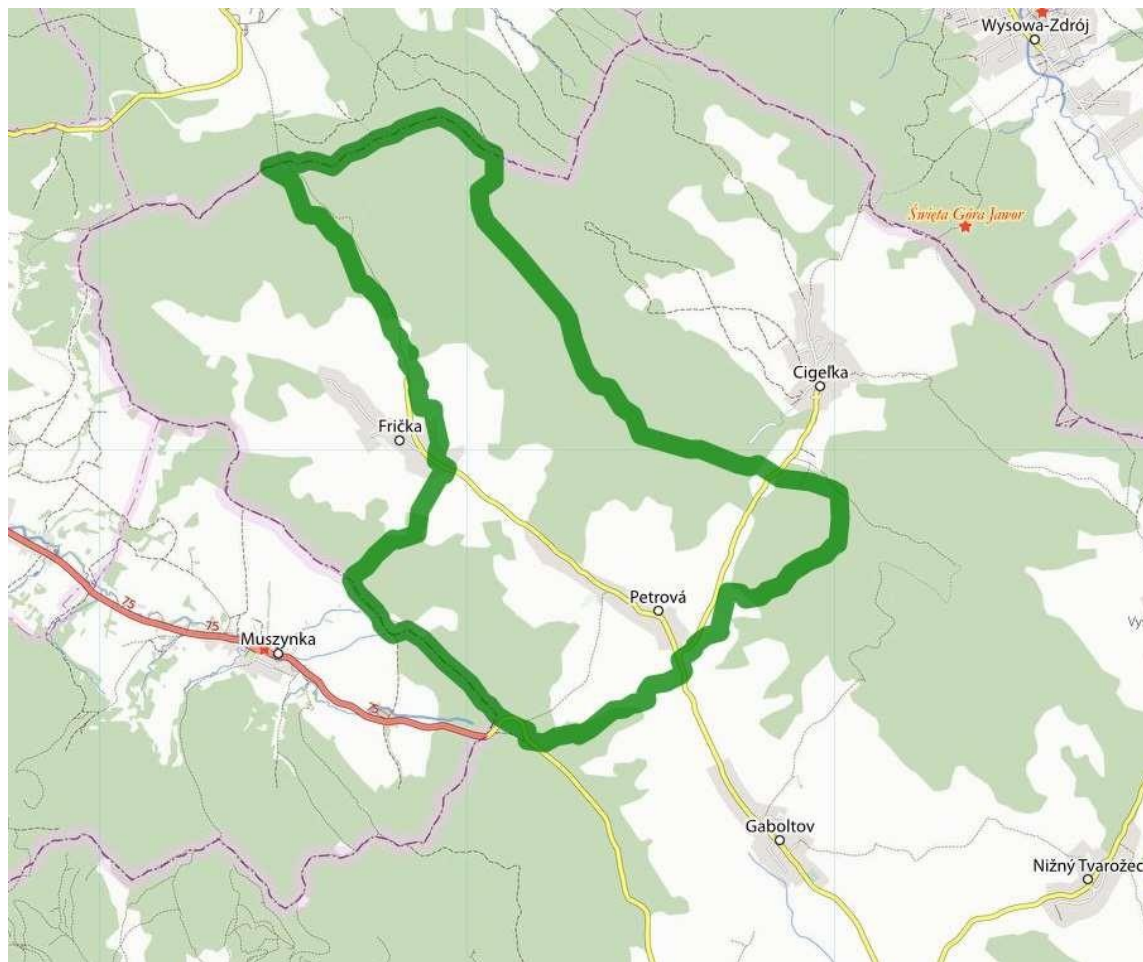
Obec Petrová sa nachádza v severovýchodnej časti Slovenska. Leží v severozápadnej časti Nízkych Beskýd v doline potoka Kamenec pri štátnej hranici s Poľskou republikou. **Nadmorská výška v strede obce je 449 metrov nad morom** a v chotári sa nadmorská výška pohybuje v rozmedzí od 425 do 997 metrov nad morom. Súčasná **rozloha obce je 1430 ha**.

Tab. 3: Základné polohopisné údaje obce Petrová

| | |
|------------------|---|
| Zemepisná šírka: | približne 49° 23'17'' severnej šírky |
| Zemepisná dĺžka: | približne 21° 07'05'' východnej dĺžky |
| Nadmorská výška: | je okolo 449 metrov nad morom |
| Susedné oblasti: | Frička, Cigel'ka, Vyšný Tvarožec, Nižný Tvarožec, Gaboltov, Muszynka (Poľsko) |

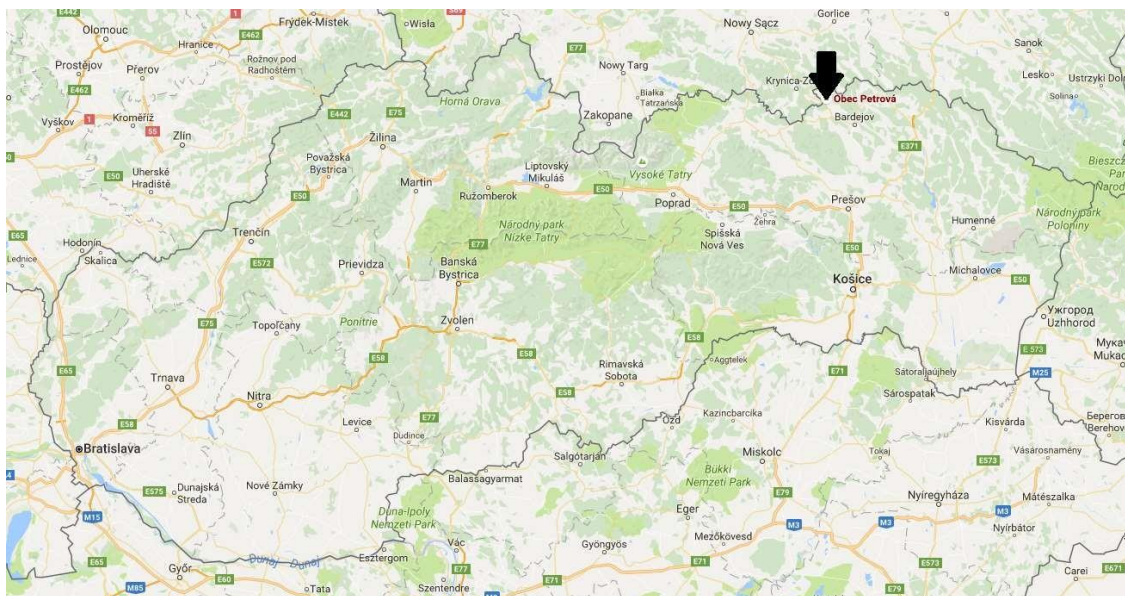
Zdroj: vlastné spracovanie

Obr. 1: Ohraničenie územia obce Petrová



Zdroj: www.oma.sk, vlastné spracovanie

Obr. 2: Poloha obce Petrová znázornená na mape Slovenska



Zdroj: www.oma.sk, vlastné spracovanie

Geologické a geomorfologické pomery

Kataster obce o veľkosti 1430 ha leží v doline potoka Kamenec v krajinej oblasti Nízke Beskydy. Tvoria krajinnú oblasť subprovincie Vonkajšie Východné Karpaty, nachádzajúce sa v severovýchodnej časti Slovenska a v južnom Poľsku. Najvyšším vrchom je Busov (1002 m n. m.).

Nízke Beskydy tvorí súbor krajinných celkov, ktoré sú spojovacím článkom medzi Západnými a Východnými Karpatmi. Sú najužšou a najnižšou časťou Karpát. Celková rozloha je skoro 3700 km². Patria k nej na Slovensku tieto krajinné celky: Busov, Ondavská vrchovina, Laborecká vrchovina a Beskydské predhorie. Z juhu do Nízkych Beskyd zasahujú dubové lesy. Veľkú časť zaberajú dubovo-hrabové lesy. Pri Becherove sa zachoval aj tis. Pri potokoch sú časté jelšiny.

Nízke Beskydy tvoria priečnu morfoštruktúrnú depresiu medzi Východoslovenskou nížinou a Sandomierzskou kotlinou. Sú v nich zastúpené len 2 základné tektonické jednotky Karpát - vonkajšie flyšové pásmo na severe a bradlové pásmo na juhu. Diferenciačné tektonické pohyby a exogénne procesy tu podmienili vznik dvoch typov reliéfu, a to erózných

až tektonicko-erózných brázd a kotlín s pahorkatinným reliéfom, a štruktúrnych až tektonicko-štruktúrnych chrbtov s vrchovinným reliéfom.

Hydrologické pomery

Intravilánom obce preteká potok Kamenec. Je to ľavostranný prítok Tople, meria 21 km a je tokom VI. rádu. Na hornom toku s niekedy označuje ako Riečka, nakoľko preteká rovnomennou dolinou. Prameň potoka Kamenec sa nachádza na rozhraní Busova a Ondavskej vrchoviny (severozápadný výbežok), na severovýchodnom svahu Javoriny (881,2 m n. m.) v nadmorskej výške cca 685 m n. m., v blízkosti slovensko-poľskej hranice.

Tab. 4: Hydrologické údaje obce Petrová

| | |
|----------------------|--|
| Rieky, potoky: | Intravilánom obce preteká potok Kamenec |
| Jazero, vodná nádrž: | - |
| Pramene: | v chotári obce sa nachádzajú 4 pramene kyselky |
| Zdroj pitnej vody: | Obecný vodovod |

Zdroj: vlastné spracovanie

Klimatické podmienky a súčasná krajinná štruktúra

Územie patrí do mierne teplej oblasti. Priemerná ročná teplota v tomto type oblasti je 4°C až 8°C. Množstvo zrážok je 800 až 1200 mm. V dnách kotlín sa vyskytujú inverzie teploty (teplota so stúpajúcou nadmorskou výškou neklesá, ale stúpa). V oblasti sa pestujú poľnohospodárske plodiny.

Tab. 5: Vybrané údaje krajinej štruktúry obce

| | |
|-------------------|--|
| Rastlinný stupeň: | Stupeň dubových lesov (3. dubovo-bukový lesný vegetačný stupeň) |
|-------------------|--|

| | |
|-------------------------------|---|
| Prevažujúci porast | trávnaté porasty, poľnohospodárske plodiny |
| Živočíšstvo: | oblasť živočíšstva listnatých lesov |
| Prevažujúce druhy živočíchov: | srna, jeleň, líška, vlk, veverica, zajac poľný, jarabica poľná, bažant obyčajný, a i. |

Zdroj: vlastné spracovanie

Poľnohospodárstvo a lesné hospodárstvo

Vedúce pestovateľské plodiny v oblasti sú kukurica, zemiaky, pšenica, repka olejná, jačmeň. Celková rozloha obce je 1430 hektárov. Prevládajúcimi drevinami sú buk, dub, vrbá, jedľa, smrek, breza. Prevládajúce využitie zalesnenej časti územia je na ťažbu dreva a turistiku.

História obce

Neveľká obec Petrová leží v severozápadnej časti okresu Bardejov a jej chotár vedie až k Slovensko – Poľským hraniciam. V okolí je najvyšší bod Busov 1011 m nad morom. Petrová je slovensko-rusínskou obcou. Obec založili na zákupnom práve. V latinsky písaných materiáloch sa obec spomína už v roku 1414 – prvá písomná zmienka, ako Peteruagasa, neskôr Petrowe (1618), Pitrowa (1773), Petrová (1965). Patrila panstvu Makovica. Koncom 15. storočia ju spustošili poľské vojská. Od roku 1880 sa obyvatelia v hojnom počte vystaňovali. Do roku 1950 prevládalo gréckokatolícke náboženstvo.

V 19. storočí mali majetok Erdodyovci. Pred I. svetovou vojnou sa vystaňovalo do USA 460 osôb. V roku 1936 bola v obci vystavená parná píla, v ktorej dostalo príležitosť pracovať 20 – 30 ľudí. Za I. ČSR pracovali obyvatelia v poľnohospodárstve, lesoch a na miestnej píle.

JDR bolo založené v roku 1959. Časť obyvateľstva pracovala v priemyselných závodoch v Bardejove, Svidníku a Košiciach.

Obyvatelia sa živili, ako rybári, šindliari, plátenníci a prácou v lesoch. Obec mala málo polí. Jačmeň, ovos, zemiaky boli hlavnými poľnohospodárskymi plodinami.

Obcou preteká potok zvaný Kamenec.

Gréckokatolícky kostol je z roku 1819 je barokovo – klasicistický.

Dnes má obce 875 obyvateľov.

Symboly obce

- *Obecný znak*

V obecnom znaku sa nachádza v modrom poli štítu strieborná postava muža. Na hlave s trojrohým klobúkom v ľavej ruke držiak vetvičku s tromi zlatými konárkami, čo z hľadiska trojitej vetvičky hra dôležitú úlohu číslo tri, ktoré pre kresťanov symbolizuje svätú trojicu, trojjediného Boha- Otca - Syna a Ducha Svätého.

Obr. 3: Znáozornenie erbu obce Petrová



Zdroj: www.obecpetrova.sk

- *Obecná pečať*

Stálosť obecnej symboliky potvrdzuje aj pečatidlo, ktoré je podobného charakteru ako erb obce. Pečať obce Petrová je okrúhla. Uprostred sa nachádza symbol obce s kruhopisom OBEC PETROVÁ.

Obr. 4: Pečať obce Petrová



Zdroj: www.obecpetrova.sk

Pôvod názvu obce

Názov obce sa v jej histórii viackrát menil. V tabuľke nižšie je uvedený prehľad vývoja názvu obce v jednotlivých obdobiach.

Tab. 6: Vývoj názvu obce

| Rok / obdobie | Názov obce |
|-----------------------------|--------------|
| 1414 - prvá písomná zmienka | Peterugasa |
| 1618 | Petrowe |
| 1773 | Pitrowa |
| 1965 | Petrová |
| súčasnosť | Obec Petrová |

Zdroj: www.mashornatopla.sk.sk

Časť A.I - Analýza vnútorného prostredia

V obci je rozvoj bytového fondu, malého a stredného podnikania. Aktivity v oblasti cestovného ruchu nie sú doposiaľ prínosom rozvoja. Rozhodujúcim faktorom ekonomickej prosperity územia s ohľadom na prírodné atraktivity bude rozvoj malého stredného podnikania, rozvoj služieb, cestovného ruchu a vidieckej turistiky. Tieto aktivity sú podmienené vybudovaním, resp. dobudovaním technickej infraštruktúry a masívnej podpore vidieckej rekreácie a turizmu.

Ľudské zdroje

Ľudské zdroje sú základným predpokladom pre zabezpečenie prosperity každého územia. V rámci Prešovského kraja sa územie radí k oblastiam kde má počet obyvateľov dlhodobu rastúci charakter. Pri prognóze ďalšieho vývoja obyvateľstva vzhľadom na polohový faktor obce, ma výhodné podmienky na výstavbu rodinných domov v obci sa predpokladá dlhodobý rast počtu obyvateľstva.

Tabuľka nižšie znázorňuje vývoj počtu obyvateľov v obci za posledných 7 rokov, od roku 2010 do roku 2016. Hodnoty sú uvádzané vždy k 31.12. daného roku s výnimkou roku 2016. Počet obyvateľov v obci Petrová má teda mierne kolísavý charakter, ale vzhľadom na celé obdobie sa dá povedať, že sa jedná o vzrastajúcu tendenciu. Počet obyvateľov v obci sa od roku 2010 zvýšil o 128 obyvateľov. Za posledných 7 rokov mala obec najvyšší počet obyvateľov v roku 2016 s hodnotou 860 obyvateľov, ktorý bol spôsobený priaznivými hodnotami migračného salda.

Tab. 7: Vývoj počtu obyvateľov v obci

| Rok | Počet obyvateľov |
|------|------------------|
| 2016 | 860 |
| 2015 | 847 |
| 2014 | 827 |
| 2013 | 807 |
| 2012 | 781 |
| 2011 | 756 |
| 2010 | 732 |

Zdroj: Obecný úrad Petrová

Tab. 8: Prirodzený prírastok obyvateľstva v obci od roku 2012-2015

| Názov ukazovateľa | Rok 2012 | Rok 2013 | Rok 2014 | Rok 2015 |
|-----------------------------|----------|----------|----------|----------|
| Počet živonarodených spolu: | 25 | 26 | 20 | 20 |
| z toho: počet žien: | 13 | 12 | 10 | 13 |
| počet mužov: | 12 | 14 | 10 | 7 |

Zdroj: Obecný úrad Petrová

Tab. 9: Prirodzený úbytok obyvateľstva v obci od roku 2012-2015

| Názov ukazovateľa | Rok 2012 | Rok 2013 | Rok 2014 | Rok 2015 |
|------------------------|----------|----------|----------|----------|
| Počet zomretých spolu: | 3 | 6 | 6 | 6 |
| z toho: počet žien: | 1 | 3 | 3 | 3 |
| počet mužov: | 2 | 3 | 3 | 3 |

Zdroj: Obecný úrad Petrová

Tab. 10: Vývoj počtu narodených v obci od roku 2008-2015

| Rok | 2008 | 2009 | 2010 | 2011 | 2012 | 2013 | 2014 | 2015 |
|----------------------------------|------|------|------|------|------|------|------|------|
| Počet narodených v priebehu roka | 19 | 26 | 24 | 24 | 25 | 26 | 20 | 20 |

Zdroj: Obecný úrad Petrová

Tab. 11: Vývoj počtu zomretých v obci od roku 2008-2015

| Rok | 2008 | 2009 | 2010 | 2011 | 2012 | 2013 | 2014 | 2015 |
|-----------------------------|------|------|------|------|------|------|------|------|
| Počet úmrtí v priebehu roka | 4 | 4 | 6 | 4 | 3 | 6 | 6 | 6 |

Zdroj: Obecný úrad Petrová

Tab. 12: Prírastok obyvateľstva sťahovaním v obci od roku 2012-2015

| Názov ukazovateľa | Rok 2012 | Rok 2013 | Rok 2014 | Rok 2015 |
|-----------------------------------|----------|----------|----------|----------|
| Počet prisťahovaných spolu: | 0 | 7 | 11 | 13 |
| Počet odsťahovaných spolu: | 9 | 7 | 14 | 7 |
| Celkový prírastok (úbytok) spolu: | -9 | 0 | -3 | +6 |

Zdroj: Obecný úrad Petrová

Tab. 13: Bývajúce obyvateľstvo podľa národnosti SODB 2011

| Národnosť | Muži | Ženy | Spolu |
|---------------|------------|------------|------------|
| Slovenská | 341 | 360 | 701 |
| Rómska | 1 | 1 | 2 |
| Rusínska | 27 | 28 | 55 |
| Ukrajinská | 1 | 2 | 3 |
| Česká | 0 | 1 | 1 |
| Poľská | 1 | 0 | 1 |
| Nezistená | 6 | 3 | 9 |
| SPOLU: | 377 | 395 | 772 |

Zdroj: Štatistický úrad SR (SODB 2011)

Tab. 14: Bývajúce obyvateľstvo podľa náboženského vyznania SODB 2011

| Náboženské vyznanie | Muži | Ženy | Spolu |
|---------------------|------------|------------|------------|
| Rímskokatolícke | 21 | 15 | 36 |
| Gréckokatolícke | 63 | 68 | 131 |
| Pravoslávna cirkev | 290 | 308 | 598 |
| Bez vyznania | 1 | 1 | 2 |
| Nezistené | 2 | 3 | 5 |
| SPOLU: | 377 | 395 | 772 |

Zdroj: Štatistický úrad SR (SODB 2011)

Sociálna infraštruktúra

V tabuľke pod textom je znázornený vývoj počtu postavených domov v obci Petrová za obdobie rokov 2008 až 2015. Za posledných 8 rokov bolo v obci vybudovaný jeden nový

rodinný dom. Z celkového počtu teda tvorilo 100 % rodinných domov a 0 % bytových domov.

Tab. 15: Vývoj postavených domov v obci v období 2008-2015

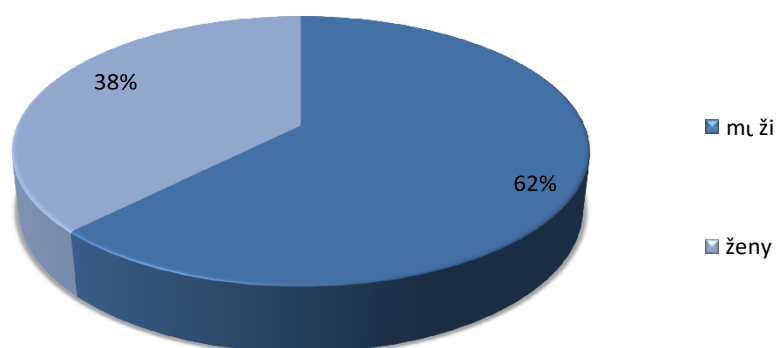
| Rok | 2008 | 2009 | 2010 | 2011 | 2012 | 2013 | 2014 | 2015 |
|-----------------------------------|------|------|------|------|------|------|------|------|
| Počet postavených rodinných domov | 0 | 0 | 0 | 0 | 0 | 0 | 0 | 1 |
| Počet postavených bytových domov | 0 | 0 | 0 | 0 | 0 | 0 | 0 | 0 |

Zdroj: Obecný úrad Petrová

Zamestnanosť

Graf nižšie znázorňuje percentuálny podiel ekonomicky aktívneho obyvateľstva v obci Petrová. Pri sčítaní obyvateľstva v roku 2011 bolo v obci Petrová ekonomicky aktívnych celkovo 293 obyvateľov. Ekonomicky aktívnych mužov bolo 183, čo tvorí 62,46 % z celkového počtu. Naopak žien bolo len 110, čo tvorí 37,54 % z celkového počtu ekonomicky aktívnych obyvateľov obce.

Graf č. 1: Osoby ekonomicky aktívne (Zdroj: ŠÚ SR, SODB 2011)



Zdroj: ŠÚ SR, SODB 2011, Vlastné spracovanie

Na základe údajov zo Sčítania obyvateľstva domov a bytov z roku 2011 bolo v obci celkový počet pracujúcich 61. Osoby bez zamestnania a ostatní nezistení obyvatelia predstavovali počet 23 osôb. Počet ekonomicky aktívnych osôb, ktoré boli na materskej dovolenke bol 2 osoby. Hoci priemerná mzda v Národnom hospodárstve má stúpajúci charakter ale dôchodková situácia obyvateľov v prepočte príjmu a nákladov má klesajúcu tendenciu.

Nezamestnanosť je spôsobená poklesom dopytu pracovných síl v dôsledku nepriaznivej ekonomickej situácie hospodárskej základne a znižovania počtu voľných pracovných miest. Medziročne sa počet evidovaných nezamestnaných znižuje. Väčšina nezamestnaných je z obyvateľstva, ktoré nemá kvalifikačné vzdelanie.

V obchodnom registri SR je evidovaný 1 subjekt, ktorý má sídlo v obci Petrová (Obchodný register SR, 2016) a 8 subjektov, ktoré sú evidované v živnostenskom registri SR (Živnostenský register SR, 2016).

Obec Petrová má k dispozícii opatrovateľskou službou v byte, ktorá disponuje 1 opatrovateľom. V tabuľke nižšie je stručný prehľad o počte opatrovateľov a opatrovaných za obdobie 2011 až 2015.

Tab. 16: Opatrovateľská služba v byte

| Rok | 2011 | 2012 | 2013 | 2014 | 2015 |
|----------------------------|-------------|-------------|-------------|-------------|-------------|
| Počet opatrovateľov | 1 | 1 | 1 | 1 | 1 |
| Počet opatrovaných | 1 | 1 | 1 | 1 | 1 |

Zdroj: Obecný úrad Petrová

Rozpočet obce po poslednej zmene k 31.12.2015

Tab. 17: Príjmy obce po poslednej zmene k 31.12. 2015

| Príjmy (v eurách) | | | | |
|-------------------|--------------|-------------------|-----------------|-----------|
| Príjmy celkom: | z toho: | | | |
| eur | Bežné príjmy | Kapitálové príjmy | Finančné príjmy | Príjmy RO |
| eur | eur | eur | eur | eur |

Zdroj: Obecný úrad Petrová

Tab. 18: Výdavky obce po poslednej zmene k 31.12. 2015

| Výdavky (v eurách) | | | | |
|--------------------|--|-------------------|-----------------|-----------|
| Výdavky celkom: | z toho: | | | |
| 416 114,00 eur | Bežné výdaje | Kapitálové výdaje | Finančné výdaje | Výdaje RO |
| | (98 349,0 + 55,0 + 550,0 + 0,0 + 5 000,0 + 2 950,0 + 0,0 + 750,0 + 0,0 + 1 000,0 + 50,0 + 1 000,0 + 25 900,0 + 156 760,0 + 25 135,0 + 3 990,0 + 75 300,0 + 19 325,0 = 416 114,0 eur) | | | |

Zdroj: Obecný úrad Petrová

Plán rozpočtu na roky 2016 - 2018

Tab. 19: Príjmy celkom

| | Skutočnosť k 31.12.2015 | Plán na rok 2016 | Plán na rok 2017 | Plán na rok 2018 |
|-----------------------------------|----------------------------|---------------------|---------------------|---------------------|
| Príjmy celkom | - | 553 995,00 | 551 470,00 | 551 470,00 |
| z toho : | | | | |
| Bežné príjmy | - | 551 470,00 | 551 470,00 | 551 470,00 |
| Kapitálové príjmy | - | 0,00 | 0,00 | 0,00 |
| Finančné príjmy | - | 2 525,00 | 0,00 | 0,00 |
| Príjmy RO s právnou subjektivitou | - | 0,00 | 0,00 | 0,00 |

Zdroj: Obecný úrad Petrová

Tab. 20: Výdavky celkom

| | Skutočnosť k 31.12.2015 | Plán na rok 2016 | Plán na rok 2017 | Plán na rok 2018 |
|-----------------------------------|----------------------------|---------------------|---------------------|---------------------|
| Príjmy celkom | 416 114,00 | 463 652,00 | 453 127,00 | 453 127,00 |
| z toho : | | | | |
| Bežné príjmy | - | 453 127,00 | 453 127,00 | 453 127,00 |
| Kapitálové príjmy | - | 8 000,00 | 0,00 | 0,00 |
| Finančné príjmy | - | 2 525,00 | 0,00 | 0,00 |
| Príjmy RO s právnou subjektivitou | - | 0,00 | 0,00 | 0,00 |

Zdroj: Obecný úrad Petrová

Podnikateľské subjekty

V tabuľke nižšie sú znázornené základné charakteristiky vybraných zamestnávateľov v obci v roku 2016.

Tab. 21: Evidencia podnikateľských subjektov (Formulár č. A 4)

| Druh podnikania (názov firmy /zamestnávateľa) | Predmet činnosti | Počet zamestnaných |
|---|---|--------------------|
| Marek Vanko - SEKO | oblasť nákladnej cestnej dopravy | * |
| Mária Gajdošová - GAJMAR | oblasť prípravy a predaja na priamu konzumáciu nealkoholických a priemyselne vyrábaných mliečnych nápojov, koktailov, piva, vína a destilátov | * |

Zdroj: Obecný úrad Petrová, ORSR, ŽRSR, vlastné spracovanie

Školstvo

V obci sa nachádza Základná škola a materská škola. Obe školské zariadenia sa nachádzajú v rovnakej budove, ktorá je z hľadiska polohy v zdravotne vhodnom prostredí, kde je chránená pred zdraviu škodlivými vonkajšími faktormi.

Materská škola

Materská škola Petrová je jednotriedne predškolské zariadenie s celodennou výchovnou starostlivosťou. V súčasnosti je zriadené jedno zmiešané oddelenie s najvyšším maximálnym počtom 21 detí. Deti sú zo sociálne znevýhodneného prostredia. MŠ poskytuje výchovno-vzdelávaciu činnosť, ktorá je organizovaná tak, aby utvárala podmienky na zdravýrast a vývoj detí s prihliadnutím na ich vek, zdravotný stav, stupeň psychomatického vývoja a na predchádzanie poškodeniam zdravia, najmä nadmernej psychickej a statickej záťaži a vzniku a šíreniu prenosných ochorení. Materská škola sa nachádza v prízemnom združenom objekte spolu so základnou školou 1 – 4 ročník. Je zriadená v zdravotne vhodnom prostredí, kde je chránená pred zdraviu škodlivými faktormi vonkajšieho prostredia, najmä hlukom a zdrojmi znečistenia ovzdušia. Výchovno vzdelávaciu činnosť zabezpečujú dve pedagogické pracovníčky: riaditeľka materskej školy Mária Porubská a učiteľka materskej školy Tamara Štibrichová (aktualizované august 2016).

Obr. 5: Vnútorne priestory Materskej školy - kútik na hrani



Zdroj: Obecný úrad Petrová

Obr. 6: Vnútorne priestory Materskej školy



Zdroj: Obecný úrad Petrová

Základná škola

Škola sa vyznačuje rómskymi žiakmi, preto sa musí prispôbovať charakter školy týmto požiadavkám. Je to veľmi náročné. Škola a učiteľ sú zodpovední pred rodičmi, ale aj pred spoločnosťou za rozvoj osobnosti žiaka. Rodičia od učiteľa očakávajú, že ich dieťa si v škole rozvinie všetky svoje schopnosti, ktoré mu napomôžu uplatniť sa pri ďalšom vzdelávaní praktickom živote. Spoločnosť zas očakáva, že učiteľ pripraví občana, ktorý bude aktívnym nielen pre seba, ale i pre spoločnosť. V takomto ponímaní učiteľ je nositeľom a sprostredkovateľom poznania pre dieťa a súčasne kvalifikovaným odborníkom pre kognitívny, personálny, sociálny a telesný rozvoj žiaka.

Pri výchove a vzdelávaní nemenej dôležité miesto má poznanie zákonitostí vývinudieťa a vzhľadom na jeho zvláštnosti, v schopnosti efektívnej pomoci v jeho učení a správaní sa. Reflexia vlastnej činnosti je súčasťou každodenného života. Len učiteľ, ktorý si dokáže nastaviť „zrkadlo“, vie sa zamýšľať nad tým, čo urobil dobré, čo nie, čo môže vo svojej práci zmeniť. Len ten môže byť v práci s deťmi úspešný. Sebareflexiou získava učiteľ neskreslený pohľad na seba a zároveň aj obraz o žiakovi, ktorý ho neustále vníma a pozoruje.

Tab. 22: Aktivity v Základnej škole

| Názov aktivity | |
|--|---|
| Tekvicová párty- jesenná slávnosť spojená s uvítaním žiakov 0. ročníka | Júnová Mega schou |
| Kultúrny program žiakov na Stretnutí s dôchodcami | V rámci enviromentálnej výchovy – beseda o ochrane a význame lesa spojená s výsadbou drevín v školskom areáli |
| Školské kolá matematických súťaží | Jesenné a letné účelové cvičenie a didaktické hry |
| Mikulášska slávnosť | Divadelné predstavenia |
| Posedenie pri jedličke | Beseda: Dentálna hygiena a hygiena Tela |
| Karneval | Úprava okolia školy |
| Deň narcisov | Snehuliaci- výtvarná súťaž |
| EKO deň | Rozlúčka so štvrtákmi |
| Deň matiek | Práca v záujmových útvaroch: Počítačový krúžok, |
| Športový deň pre deti a rodičov pri príležitosti osláv Dňa detí | |

Zdroj: Obecný úrad Petrová, vlastné spracovanie

Tab. 23: Vývoj počtu tried na materskej škole v obci za obdobie 2008-2015

| Názov školy: | Materská škola v obci Petrová | | |
|------------------|-------------------------------|-------------|----------------|
| | Počet žiakov | Počet tried | Počet učiteľov |
| 2008/2009 | 21 | 1 | 2 |
| 2009/2010 | 21 | 1 | 2 |
| 2010/2011 | 21 | 1 | 2 |
| 2011/2012 | 21 | 1 | 2 |
| 2012/2013 | 21 | 1 | 2 |
| 2013/2014 | 21 | 1 | 2 |
| 2014/2015 | 21 | 1 | 2 |
| 2015/2016 | 21 | 1 | 2 |

Zdroj: Obecný úrad Petrová

Tab. 24: Vývoj počtu tried na základnej škole v obci za obdobie 2008-2015

| Názov školy: | Základná škola v obci Petrová | | |
|------------------|-------------------------------|-------------|----------------|
| | Počet žiakov | Počet tried | Počet učiteľov |
| 2008/2009 | 77 | 5 | 6 |
| 2009/2010 | 79 | 5 | 6 |
| 2010/2011 | 81 | 5 | 6 |
| 2011/2012 | 78 | 5 | 6 |
| 2012/2013 | 78 | 5 | 6 |
| 2013/2014 | 72 | 5 | 6 |
| 2014/2015 | 76 | 5 | 6 |
| 2015/2016 | 78 | 5 | 6 |

Zdroj: Obecný úrad Petrová

Združenia a kluby v obci

V obci Petrová sa nachádza "Dobrovoľný hasičský zbor", ktorý je jej súčasťou od roku 1924.

Dobrovoľný hasičský zbor v Petrovej

Dobrovoľný hasičský zbor bol založený vr. 1924. Jeho predchodcom v období Rakúsko-Uhorska bola hasičská čata a hasičský oddiel, ktoré boli založené v.r. 1894 v rámci organizovaného hasičstva Šarišskej župy. Hasičská čata, ktorej veliteľom bol učiteľ Peter Takáč zasahovala aj v susednej Fričke. Podobné poslanie mal aj hasičský oddiel s veliteľom farárom Štefanom Gojdičom. Čata a oddiel organizačne patrili po XXVIII. Gaboltovskú stolicu. DHZ v 30 rokoch 20. stor. 53 členmi patrila k veľkým hasičským zborom v okrese. Prvým známy výbor DHZ je z r. 1938, kedy predsedom zboru bol Teodor Dudinský , veliteľom bol Mikuláš Čač a veliteľom Michal Goban. K poklesu členskej základne došlo roku 1945 kde zbor mal len 12 členov. V r. 1948 fungoval výbor v zložení: predseda Peter Gajdoš, podpredseda Vasil' Židišín , veliteľ Michal Chovanec , tajomník Dionýz Petrika pokladník Mikuláš Čač . Predseda Peter Gajdoš zostal vo funkcii aj po organizačných zmenách v r. 1954. V tomto období zbor zapásali s nedostatočnými materiálno- technickými vybavením . Obrat nastal v r. 1956 , kedy bola postavená nová požiarna zbrojnica s finančným nákladom 50 tis. Kčs a v r. 1957 bola dodaná nová motorová striekačka. Pripravenosť a pohotovosť požiareného družstva bola preverená v r. 1964 , keď zasahovalo pri požiaroch v Fričke a Kružlovskej hute. Požiarna družstvo sa pravidelne zúčastňovalo súťaži na rôznych úrovniach , kde dosahovalo priemerné výsledky. Od r. 1959 funkciu predsedu hasičského zboru postupne vykonávali Juraj Juročko , Mikuláš Renčko , Vasil' Židišín , Ján Kost, Ján Drechsler a Michal Petreň. Toho času je predsedom Mikuláš Renčko , ktorý funkciu vykonával viac než 20 rokov . V súčasnosti funkciu predsedu zabezpečuje Ing. Peter Sterančák , veliteľom Jaroslav Renčko a pokladníkom je Ing. Miroslav Šveda ml. V súčasnej dobe má DHZ Petrová 34 členov. V Obci Petrová boli viaceré požiarov. V roku 1992 bol z nezistených príčin vypukol v nočných hodinách požiar v dome Petra Demianoviča

. V tom čase na pôjde spali dvaja chlapi Peter Stečkanin a Jozef Minarič. Kdež nevyjasnených príčin zhorela strecha aj s chlapcami. V roku 1996 bol zaznamenaný jeden menší požiar . V obytnom dome M. Gobana sa vznietil komín . Oheň bol včas spozorovaná profesionálnymi hasičmi za pomoci dobrovoľných hasičov uhasený. V 13.4.2003 Vypukol požiar na Pravoslávnej fare kde na dome zhorela strecha, stodola a auto a susedovi Virostkovci zhorela stodola a drevárka príčinou požiaru bolo podpálenie stodoly neznámym

páchatelom . Pri požiari zasahovali profesionálni hasiči s pomocou dobrovoľných hasičov z Petrovej . V roku 2007 vznikol požiar v garáži pri rodinnom dome Stanislav Fedorša požiar vznikol pri oprave osobného auta a v garáži sa nachádzali acetylénové bomby ktoré sa vznietili a poškodili garáž a rozbili na susednom dome rozbila okná . Pri požiari zasahovali profesionálni hasiči a pri požiari asistovali dobrovoľný hasiči z Petrovej .

Obr. 7: Požiarna zbrojnica



Zdroj: Obecný úrad Petrová

Obr. 8: Členovia DHZ Petrová



Zdroj: Obecný úrad Petrová

Obr. 9: Účastníci hasičskej súťaži Zlaté 2010



Zdroj: Obecný úrad Petrová

Cirkev

V obci Petrová sa nachádza kostol gréckokatolícky barokovo - klasicistický z roku 1819.

Obr. 10: Gréckokatolícky kostol z roku 1819



Zdroj: Obecný úrad Petrová

Formulár č. 6 (A1) - Zoznam kvantitatívnych a kvalitatívnych dát

| Zoznam použitých kvantitatívnych a kvalitatívnych dát | | |
|--|--|---|
| Oblasť dát /téma | Zdroj dát | Webová stránka |
| Demografia | Štatistický úrad SR Obecný úrad Petrová | slovak.statistiscs.sk www.obecpetrova.sk |
| Bývanie | Štatistický úrad SR Obecný úrad Petrová Sčítanie obyvateľov, domov a bytov 2011 | slovak.statistiscs.sk www.obecpetrova.sk datacube.statistics.sk/SOBD/ |
| Školstvo a vzdelávanie | Obecný úrad Petrová Štatistický úrad SR | www.obecpetrova.sk slovak.statistiscs.sk |
| Zdravotníctvo | Obecný úrad Petrová | www.obecpetrova.sk |
| Sociálna starostlivosť | Obecný úrad Petrová Ústredie práce, sociálnych vecí a rodiny Štatistický úrad SR | www.obecpetrova.sk www.upsvar.sk www.statistics.sk |
| Ekonomická štruktúra | Obecný úrad Petrová Štatistický úrad SR Obchodný register SR | www.obecpetrova.sk slovak.statistiscs.sk www.orsr.sk |

Zdroj: vlastné spracovanie

Formulár č. 7 (A2) - Analýza príčin a dôsledkov

Cieľom analýzy príčin a dôsledkov je:

- identifikovať problémy,
- nájsť ich príčiny a dôsledky, ktoré z nich vyplývajú.

V obci Petrová sú identifikované tieto základné problémy:

1. *Nevyhovujúca kvalita miestnych komunikácií*
2. *Budovanie a rekonštrukcia verejných budov a priestranstiev*
3. *Celková revitalizácia obce pre rozvoj cestovného ruchu*

V nasledujúcom strome problémov je možné vidieť schému jednotlivých problémov, ich súvislostí a dôsledkov.

1. Nevyhovujúca kvalita miestnych komunikácií:

Nevyhovujúca kvalita cestnej komunikácie sa týka siete obecného aj štátného významu. Problém je spôsobený 3 hlavnými príčinami - frekventovanosť dopravy, klimatické podmienky a chýbajúce finančné prostriedky. Vďaka týmto príčinám sa stav vozoviek v obci zhoršuje a absencia cyklotrás zapríčiňuje možnú kolíziosť peších, cyklistov a automobilovej dopravy.

2. Budovanie a rekonštrukcia verejných budov a priestranstiev:

Problém spôsobujú 4 hlavné príčiny - vek obce, klimatické podmienky, nevysporiadané pozemky v obci a nedostatok finančných prostriedkov. Tieto faktory zapríčiňujú, že v obci chýbajú niektoré verejné budovy a možnosť zvyšovať rodinnú bytovú výstavbu, napr. prístupové komunikácie k rodinným domom, vysporiadanie pozemkov prerodinnú výstavbu. Tieto príčiny majú za dôsledok zníženie životnej úrovne obyvateľstva a úpadok obce.

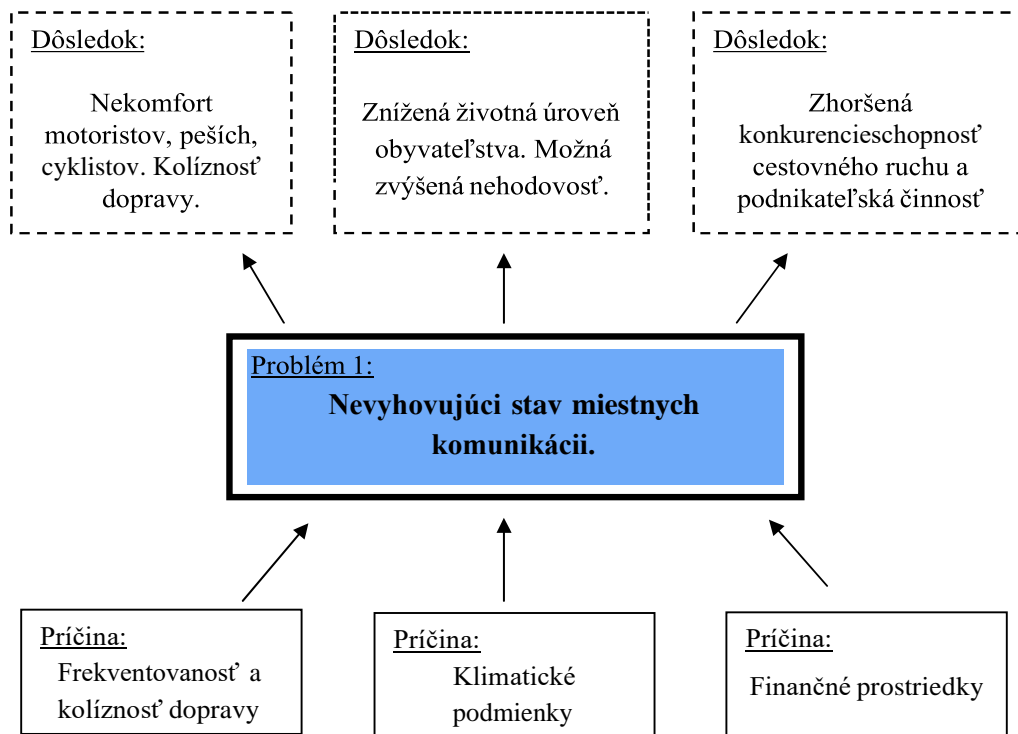
3. Celková revitalizácia obce pre rozvoj cestovného ruchu:

Problém spôsobujú 2 hlavné príčiny - chýbajúce finančné prostriedky a pokročilý vek obce, kde vplyvom času je potrebné verejné priestory obce vynoviť a revitalizovať. Revitalizáciou obce sa zvýši celková životná úroveň obyvateľstva a tiež atraktivnosť obce pre potreby cestovného ruchu a zabráni odchodu mladých vzdelaných ľudí z obce.

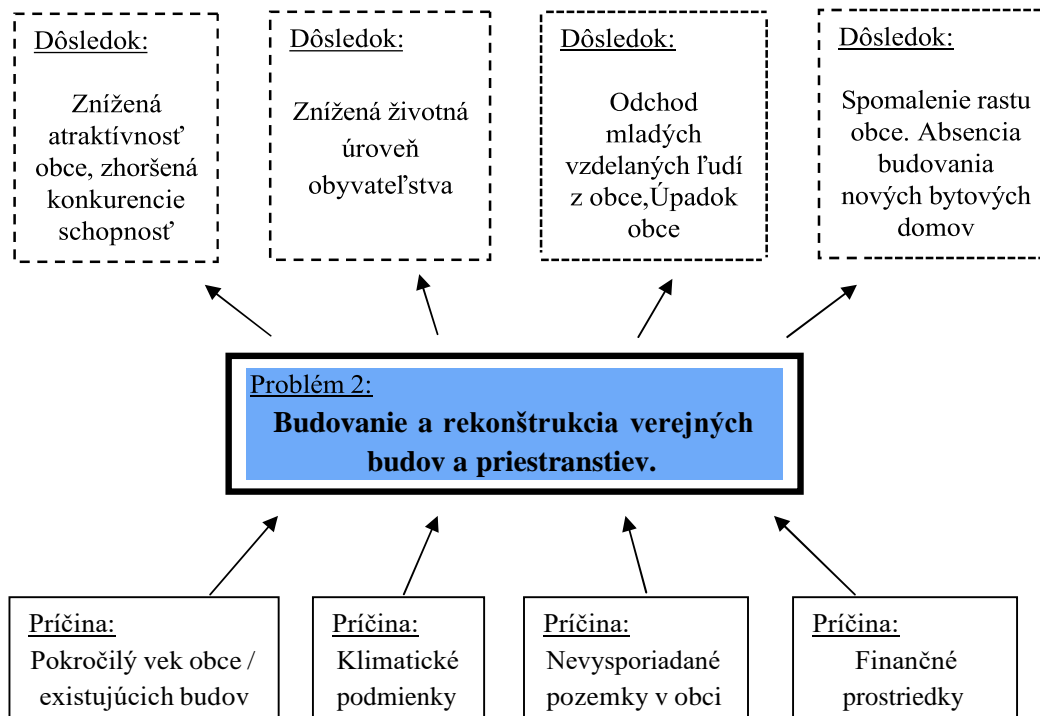
4. Absencia verejnej kanalizácie a plynovodu:

Problém spôsobujú 2 hlavné príčiny - chýbajúce finančné prostriedky a nevysporiadané pozemky v obci. Vybudovanie obecnej kanalizácie bude mať veľký vplyv na zníženie environmentálnej záťaže v obci. Splaškové vody z objektov rodinných domov, ako aj občianskej vybavenosti, ktoré sú akumulované v žumpách, sú často krát aj priekopami odvádzané do miestneho potoka. Verejný plynovod spolu s verejnou kanalizáciou bude mať vplyv na celkové zlepšenie životnej úrovne obyvateľstva.

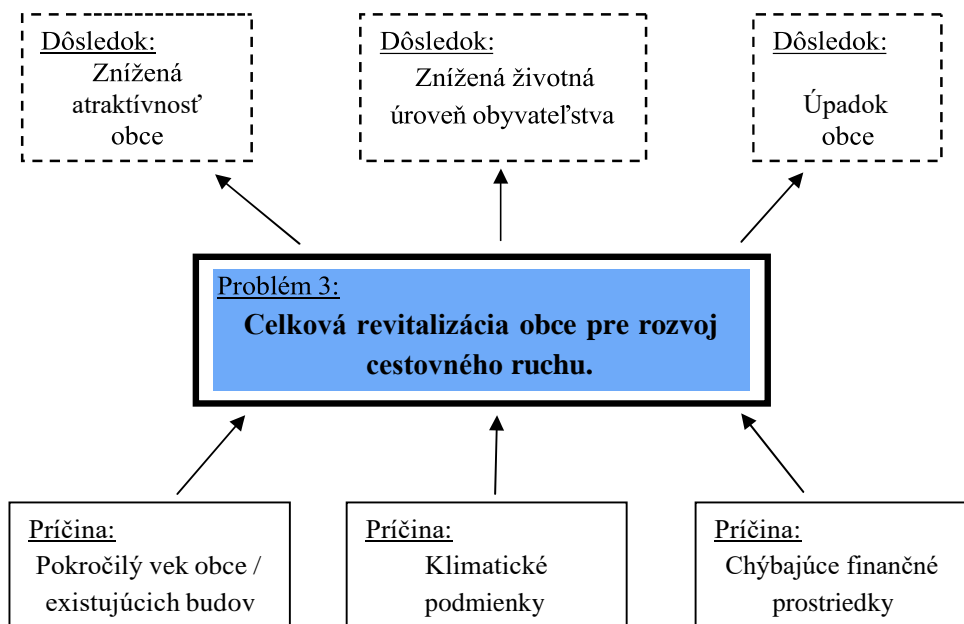
Obr. 11: Schéma stromu problémov



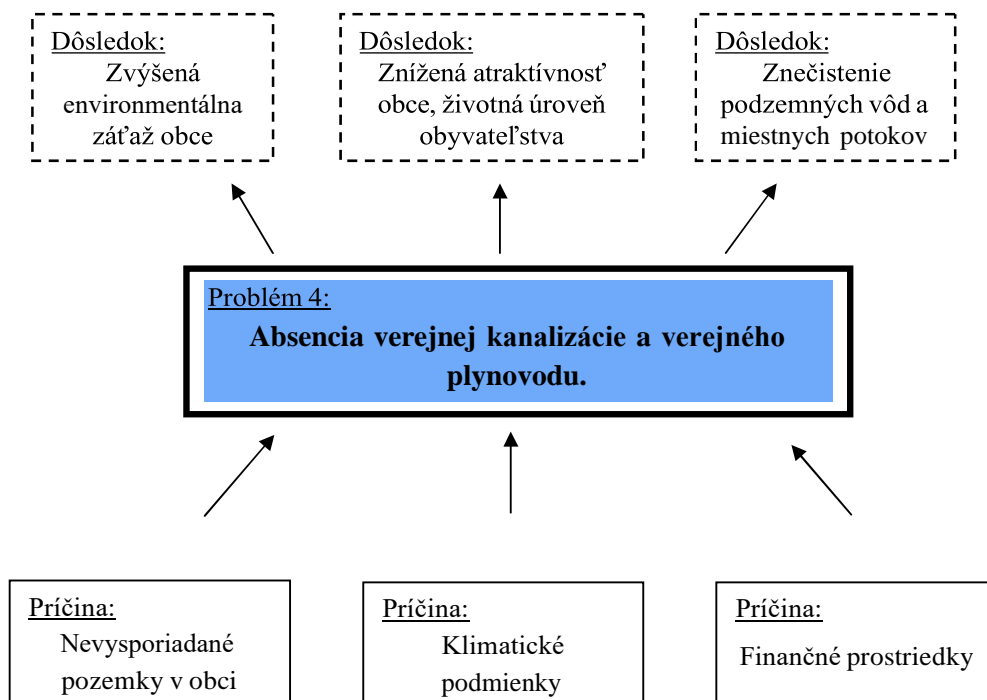
Zdroj: vlastné spracovanie



Zdroj: vlastné spracovanie



Zdroj: vlastné spracovanie



Zdroj: vlastné spracovanie

Formulár č. 8 (A3) - Plánovací formulár prieskumu

| Dôležité otázky | Zdôvodnenie | Poznámky |
|--|---|--|
| Prečo je potrebné získať informácie prostredníctvom prieskumu? | Je potrebné zapojiť občanov v obci do procesu realizácie PRO | Zdôvodnenie, náčrt prieskumu, očakávané výsledky |
| Čo je jeho cieľom? | Cieľom prieskumu je zmonitorovať dianie v obci a získať informácie o potrebách občanov, o silných a slabých stránkach obce a o možnostiach zlepšenia podmienok v obci vo všetkých smeroch - hospodárska, sociálna a environmentálna oblasť. | Charakteristika problému, účel a ohraničenie prieskumu, kľúčové oblasti |
| Akým spôsobom sa bude uskutočňovať? | Dotazníkový prieskum bude realizovaný: <ul style="list-style-type: none"> elektronickou formou, formou ručného vyplnenia. | Výber typu prieskumu (náhodný, vzorka), zdroj údajov, metodika |
| Aké budú finančné nároky? | Finančné nároky sú zhrnuté vo formulári - Zámer spracovania PRO | Odhad nákladov |
| Aké budú časové nároky? | Časové nároky sú zhrnuté vo formulári - Zámer spracovania PRO | Odhad času a potreby ľudských zdrojov |
| Kto bude za realizáciu prieskumu zodpovedný? | Riadiaci tím | Určenie garanta prieskumu, účasť pracovných skupín na príprave prieskumu |

Zdroj: vlastné spracovanie

Ex - ante hodnotenie stavu projektovej pripravenosti investícií

Cieľom Ex - ante hodnotenia je analyzovať súčasný stav pripravenosti investičných zámerov a možnosti ich financovania z rôznych zdrojov. V rámci ex - ante hodnotenia pripravovaných projektov, je v tabuľke nižšie uvedený predpokladaný objem finančných prostriedkov podľa potreby. Vzhľadom na skutočnosť, že zatiaľ obec nevie výšku čerpania finančných prostriedkov z jednotlivých zdrojov, nie sú čiastkové výšky financií uvedené.

Formulár č. 9 (A7) - Ex - ante hodnotenie stavu projektovej pripravenosti investícií

| v tis. € na dve desatinné miesta | | | | | | | | | | | | | | | | | | | | | |
|----------------------------------|--------------------------------|---|------------------------------|-----------------------|-------------------------------|------------------------------|---------|--|---------|--------------------------------------|------------------------------------|-----------------|------------------------------|---------------|----------------------|------------------------|-------------|--------|--------------|------------|--|
| por. č. | Politika - oblasť | Názov investície, obec, okres, samosprávny kraj | Klasifikácia stavby - triedy | Rok začatia-plán | Technická príprava mesiac/rok | Cena podľa stavebného zámeru | | Navrhovaný objem finančných prostriedkov v príslušnom roku spolu | | | Finančné prostriedky podľa zdrojov | | | | | | | | | | |
| | | | | Rok dokončenia - plán | | ÚR: | Celkom | Z toho stavebná časť | Rok | Objem finančných prostriedkov celkom | Z toho verejné investície | Štátny rozpočet | Rozpočet samosprávneho kraja | Rozpočet obce | Štátne účelové fondy | Úvery so zárukou štátu | Rozpočet EÚ | Kód OP | Súkr. zdroje | Iné zdroje | |
| | | | | | | SP: | | | | | | | | | | | | | | | |
| | | | | | | PD: | | | | | | | | | | | | | | | |
| 0 | 1 | 2 | 3 | 4 | 5 | 6 | 7 | 8 | 9 | 10 | 11 | 12 | 13 | 14 | 15 | 16 | 17 | 18 | 19 | | |
| 1 | Politika (oblasť)- hospodárska | Výstavba a rekonštrukcia chodníkov | 2112 - Miestne komunikácie | 2016 | | 2000,00 | 2000,00 | 2016 - 2022 | 2000,00 | | | * | * | * | | | * | | | | |
| | | | | 2022 | | | | | | | | | | | | | | | | | |
| 2 | | Získanie pozemkov potrebných pre budovanie TI do vlastníctva obce | aktivita | 2016 | | 1000,00 | 1000,00 | 2016 - 2022 | 1000,00 | | | * | * | * | | | * | | | | |
| | | | | 2022 | | | | | | | | | | | | | | | | | |
| 3 | Politika (oblasť)- hospodárska | Vybudovanie ciest v obci | 2112 - Miestne komunikácie | 2016 | | 2000,00 | 2000,00 | 2016 - 2019 | 2000,00 | | | * | * | * | | | * | | | | |
| | | | | 2019 | | | | | | | | | | | | | | | | | |
| 4 | | Výstavba kanalizácie | 2223 - Miestne kanalizácie | 2016 | | 400,00 | 400,00 | 2016 - 2018 | 400,00 | | | * | * | * | | | * | | | | |
| | | | | 2020 | | | | | | | | | | | | | | | | | |

Program rozvoja obce Petrová 2016-2023

| | | | | | | | | | | | | | | | | | | |
|----|---|---|------|--|---------|---------|-------------|---------|--|---|---|---|--|--|---|--|--|--|
| 5 | Rekonštrukcia budov vo vlastníctve obce | 1 – Budovy (11 – Bytové budovy, 12 – Nebytové budovy) | 2016 | | 900,00 | 900,00 | 2016 - 2022 | 900,00 | | * | * | * | | | * | | | |
| | | | 2022 | | | | | | | | | | | | | | | |
| 6 | Plynofikácia obce | 2221 – Miestne plynovody | 2017 | | 230,00 | 230,00 | 2017 - 2018 | 230,00 | | * | * | * | | | * | | | |
| | | | 2023 | | | | | | | | | | | | | | | |
| 7 | Vybudovanie cyklotrás | 2112 - Miestne komunikácie | 2016 | | 600,00 | 600,00 | 2016 - 2023 | | | * | * | * | | | * | | | |
| | | | 2023 | | | | | | | | | | | | | | | |
| 8 | Rekonštrukcia cestných komunikácií | 2112 - Miestne komunikácie | 2016 | | 5000,00 | 5000,00 | 2016 - 2022 | 5000,00 | | * | * | * | | | * | | | |
| | | | 2022 | | | | | | | | | | | | | | | |
| 9 | | | | | | | | | | | | | | | | | | |
| | | | | | | | | | | | | | | | | | | |
| 10 | | | | | | | | | | | | | | | | | | |
| | | | | | | | | | | | | | | | | | | |
| 11 | | | | | | | | | | | | | | | | | | |
| | | | | | | | | | | | | | | | | | | |
| 12 | | | | | | | | | | | | | | | | | | |
| | | | | | | | | | | | | | | | | | | |

| | | | | | | | | | | | | | | | | | | |
|----|--|--|--|--|--|--|--|--|--|--|--|--|--|--|--|--|--|--|
| 13 | | | | | | | | | | | | | | | | | | |
| 14 | | | | | | | | | | | | | | | | | | |
| 15 | | | | | | | | | | | | | | | | | | |
| 16 | | | | | | | | | | | | | | | | | | |
| 17 | | | | | | | | | | | | | | | | | | |
| 18 | | | | | | | | | | | | | | | | | | |
| 19 | | | | | | | | | | | | | | | | | | |
| 20 | | | | | | | | | | | | | | | | | | |

Program rozvoja obce Petrová 2016-2023

| | | | | | | | | | | | | | | | | | | | |
|----|--|--|------|---------|---------|-------------|---------|---|---|---|---|--|--|--|--|--|--|--|--|
| 21 | Kamerový systém v obci | 2213 - Diaľkové telekomunikačné siete a vedenia | 2018 | 75,00 | 75,00 | 2018 - 2022 | 75,00 | * | * | * | * | | | | | | | | |
| | | | 2022 | | | | | | | | | | | | | | | | |
| 22 | Výstavba obecných nájomných bytov | 1122 - Trojbytové a viacbytové budovy | 2016 | 2300,00 | 2300,00 | 2016 - 2022 | 2300,00 | * | * | * | * | | | | | | | | |
| | | | 2022 | | | | | | | | | | | | | | | | |
| 23 | Vybudovanie oddychových zón na verejných priestranstvách | 2412 - Ostatné športové a rekreačné stavby | 2016 | 420,00 | 420,00 | 2016 - 2021 | 420,00 | * | * | * | * | | | | | | | | |
| | | | 2021 | | | | | | | | | | | | | | | | |
| 24 | Rekonštrukcia verejných priestranstiev | 2412 - Ostatné športové a rekreačné stavby | 2017 | 150,00 | 150,00 | 2017 - 2021 | 150,00 | * | * | * | * | | | | | | | | |
| | | | 2021 | | | | | | | | | | | | | | | | |
| 25 | Výstavba detských ihrísk a multifunkčného ihriska | 1263 - Školy, univerzity a budovy na vzdelávanie | 2017 | 200,00 | 200,00 | 2017 - 2023 | 200,00 | * | * | * | * | | | | | | | | |
| | | | 2023 | | | | | | | | | | | | | | | | |
| 26 | Rekonštrukcia kultúrneho domu | 1261 - Budovy na kultúru a verejnú zábavu | 2018 | 60,00 | 60,00 | 2018 - 2020 | 60,00 | * | * | * | * | | | | | | | | |
| | | | 2020 | | | | | | | | | | | | | | | | |
| 27 | Rekonštrukcia obecného | 1220 - Budovy pre | 2018 | 170,00 | 170,00 | 2018 - | 170,00 | * | * | * | * | | | | | | | | |

Program rozvoja obce Petrová 2016-2023

| | úradu | administratívu | 2022 | | | | 2022 | | | | | | | | | | |
|----|-------------------------------|---|------|--|--------|--------|-------------|--------|---|---|---|--|--|---|--|--|--|
| 28 | Rekonštrukcia materskej školy | 1261 – Budovy na kultúru, verejnú zábavu, vzdelávanie a zdravotníctvo | 2020 | | 120,00 | 120,00 | 2020 - 2022 | 120,00 | * | * | * | | | * | | | |
| | | | 2022 | | | | | | | | | | | | | | |
| 29 | | | | | | | | | | | | | | | | | |
| 30 | | | | | | | | | | | | | | | | | |
| 31 | | | | | | | | | | | | | | | | | |
| 32 | | | | | | | | | | | | | | | | | |
| 33 | | | | | | | | | | | | | | | | | |
| 34 | | | | | | | | | | | | | | | | | |

Program rozvoja obce Petrová 2016-2023

| | | | | | | | | | | | | | | | | | | |
|----|-------------------------------------|---|---|------|--|-------|-------|-------------|-------|--|---|---|---|--|--|---|--|--|
| 35 | | | | | | | | | | | | | | | | | | |
| 36 | Politika (oblasť) - environmentálna | Likvidácia čiernych skládok a zakúpenie fotopascí | 1274 - Ostatné budovy, i. n. | 2018 | | 55,00 | 55,00 | 2016 - 2018 | 55,00 | | * | * | * | | | * | | |
| | | | | 2020 | | | | | | | | | | | | | | |
| 37 | | Vybudovanie obecného kompostoviska | 2420 - Ostatné inžinierske stavby, i.n. | 2017 | | 60,00 | 60,00 | 2017 - 2017 | 60,00 | | * | * | * | | | * | | |
| | | | | 2021 | | | | | | | | | | | | | | |
| 38 | | | | | | | | | | | | | | | | | | |
| 39 | | | | | | | | | | | | | | | | | | |
| 40 | | | | | | | | | | | | | | | | | | |

Časť A.II - Analýza vonkajšieho prostredia

Základný princípom, ktorým je tvorený strategický plán obce, je analýza vonkajšieho prostredia. Analýza vonkajšieho prostredia slúži na identifikáciu a rozbor všetkých faktorov, ktoré ovplyvňujú obec a jej chovanie a zároveň tieto faktory vyhodnocuje. V krajinách Európy sú vytvárané koncepcné dokumenty, ktoré vytvárajú princípy a optimalizujú rozvoja európskych a medzištátnych sídelných a priestorových štruktúr. Niektoré z týchto dokumentov obsahujú vhodné odporúčania pre územný rozvoj Slovenska. Preto je vhodná žiaduce tieto opatrenia zahrnúť v územnoplánovacej politike štátu.

Jedným z významných európskym rozvojovým konceptom je koncept „Redoctopus“ (v preklade „Červená chobotnica“). Jedná sa o doteraz pomerne najucelenejší dynamický scenár priestorového rozvoja Európy na najbližších 50 rokov. Pre Slovenskú republiku sú zaujímavé z hľadiska východno-západných smerov rozvoja dve ramená, a to:

- Amsterdam/Rotterdam – Porúrie – Braunschweig/Göttingen – Berlín – Poznaň – Varšava
- Stuttgart – Ulm – Mníchov – Salzburg/Linz – Viedeň – Bratislava – Budapešť – Belehrad

Vzhľadom na polohu obce Petrová je najbližšie rameno prechádzajúce juhozápadnou časťou Slovenska. Aj toto rameno je ale značne vzdialené. Pre potreby obce je preto z hľadiska zabezpečenia potrieb obyvateľstva formou dostatočnej sociálnej infraštruktúry jej blízkosť k tzv. "centrám", teda obciam a mestám rozdelených a zoskupených do piatich skupín národnej úrovne, podľa zastúpenia sociálnych zariadení v rámci sociálnej infraštruktúry.

Pre obec Petrová sú najbližšími väčšími centrami Stará Ľubovňa, Bardejov, Sabinov, Prešov a Poprad.

Tab. 25: Najbližšie väčšie centrá k obci Petrová

| Názov centra | Zaradenie v skupine (podľa zastúpenia vybraných druhov zariadení sociálnej infraštruktúry) | Vzdialenosť od obce Petrová (v km) |
|---------------|--|------------------------------------|
| Stará Ľubovňa | 3. skupina a 1. podskupina | 53 km |
| Bardejov | 2. skupina a 1. podskupina | 18 km |

| | | |
|---------|----------------------------|--------|
| Sabinov | 3. skupina a 2. podskupina | 66 km |
| Poprad | 1. skupina a 2. podskupina | 102 km |
| Prešov | 1. skupina a 1. podskupina | 59 km |

Zdroj: KURS, 2001-2011

Jednou z možností získavania finančných prostriedkov na realizáciu investičných akcií sú Európske štrukturálne fondy a investičné fondy. Napriek tomu, že tieto fondy sú z aspektu regionálneho rozvoja definované ako „doplnkové“ zdroje financovania, v súčasnom modeli regionálnej politiky sú tieto prostriedky z európskych a štrukturálnych fondom hlavným zdrojom financií, bez ktorého samosprávy nemôžu realizovať svoje investičné projekty. V monitorovacom období 2014 - 2020 budú finančné prostriedky na projekty pridelované zo šiestich operačných programov:

Operačné programy v rokoch 2014 - 2020

Slovensko bude čerpať Európske štrukturálne a investičné fondy (v skratke "EŠIF") prostredníctvom 6 základných operačných programov:

- OP Integrovaný regionálny operačný program (OP IROP)
- OP Ľudské zdroje (OP ĽZ)
- OP Kvalita životného prostredia (OP KŽP)
- OP Integrovaná infraštruktúra (OP II)
- OP Výskum a inovácie (OP VaI)
- OP Efektívna verejná správa (OP EVS)

Osobitným režimom sa budú riadiť programy, ktoré sú implementované na základe špecifických usmernení Európskej komisie:

- Technická pomoc
- Program rozvoja vidieka 2014 - 2020

Najpravdepodobnejším zdrojom financovania rozvojových projektov pre obec Petrová bude financovanie v rámci Programu rozvoja vidieka 2014-2020.

Formulár č. 10 (A8) - STEEP analýza (analýza externého prostredia)

| Sociálne | Technologické | Ekonomické | Ekologické | Politické | Hodnoty |
|--|--|--|--|--|---|
| Demografické zmeny obyvateľstva, (starnutie obyvateľstva), emigrácia | Úroveň technológie poskytovateľa | Nové trhy a nové príležitosti (cestovný ruch a pod.) | Objavenie doposiaľ neidentifikovaných ekologických zdrojov znečistenia | Zmena vlády ako výsledok volieb | Zmena postojov k lokálnemu rozvoju |
| Zmeny postojov a správania - tretí sektor | Dostupná technológia a využívaná technológia | Klesajúce trhy v niektorých poskytovaných službách | Možnosti obnovy a tvorby ŽP | Politika európskej únie | Tímová spolupráca |
| Zmena správania obyvateľstva - nárast kriminality, chudoby | Technológia využívaná obyvateľmi, podnikateľmi | Využitie štrukturálnych fondov EÚ) | Politika ŽP | Proces verejného obstarávania a s ním spojená legislatíva | Organizačná kultúra / Zmena životného štýlu |
| Zníženie bezpečnosti v dôsledku nárastu počtu sociálne slabých a marginalizovaných komunít | Kontakt s obyvateľmi prostredníctvom technológie | Vplyv daňovej politiky (daňové zaťaženia) | Podpora tvorby a ochrany ŽP - Znečisťovanie ovzdušia z dopravy | Administratívna pripravenosť na čerpanie štrukturálnych fondov | Osobné hodnoty, rasizmus, xenofóbia a kriminalita |

Zdroj: MDVRR 2015, vlastné spracovanie

Formulár č. 11 (A9)- Analýza konkurencie

| Porovnanie vybraných konkurenčných výhod a nevýhod dvoch samospráv pre oblasť "Cestovný ruch" | | | | | |
|---|---|----------------------|---|----------------------|--|
| | Obec Petrová | | Obec Gaboltov | | Záver pre samosprávu : Obec Petrová |
| | konkurenčné výhody | konkurenčné nevýhody | konkurenčné výhody | konkurenčné nevýhody | |
| Prostredie | Prírodný potenciál (trojitý vrch - Busov) +++ | | Prírodný potenciál (trojitý vrch - Busov) +++ | | Zabezpečiť starostlivosť o krajinu, propagácia krajiny a jej |

| | | | | | |
|------------|---|---|--|--|---|
| | | | | | produktov. |
| Podujatia | Podujatia obecného významu + | Menší počet podujatí pre širšiu verejnosť počas roka -- | Pútnické miesto (v období júl až august): púť mužov, púť rómov, púť ku Škalupianskej Panne Márii +++ | | Zorganizovať viac podujatia nadregionálneho významu počas celého roka. |
| Produkty | Kultúrne pamiatky v obci: (Gréckokatolícky kostol je z roku 1819 je barokovo – klasicisticky ++ | Nižšia propagácia podpory cestovného ruchu (vidiecká rekreácia, ..) -- | Existencia národ. kultúrnych pamiatok - Gréckokatolícky chrám Povýšenia sv. Kríža, Drevená zvonica ++ | | Podporiť propagáciu a dostupnosť kultúrnych pamiatok. |
| Propagácia | - | Menšia propagácia -- | - | | Posilniť propagáciu ponúkaných produktov, služieb, podujatí. Identifikovať správne cieľové skupiny, odlíšiť značku územia. |
| Cena | Bežné ceny ++ | | Bežné ceny ++ | | V propagácii uviesť priaznivé ceny. |

Zdroj: Weisová, Bernátová: Strategické plánov. samosprávy, Municipalia 2012, vlastné spracovanie

Časť A.III Zhodnotenie súčasného stavu územia

Zhodnotenie súčasného stavu územia je v tomto dokumente spracované formou SWOT analýzy a je kombináciou potrieb obce a výsledkov dotazníkového prieskumu, ktorý bol poskytnutý obyvateľom obce.

SWOT analýza

Cieľom analýzy SWOT je zhodnotenie doterajšieho stavu obce prostredníctvom zhrnutých informácií v analytickej časti. Jedná sa o sumárne zhrnutie silných a slabých stránok obce ako aj možných príležitostí a hrozieb.

Jednotlivé aspekty sú kvantifikované bodovou stupnicou od 1 do 10, pričom 1 znamená najnižšie hodnotenie a 10 najvyššie (najlepšie) hodnotenie. Na základe výsledkov SWOT analýzy je možné vytvoriť optimálnu a ideálnu stratégiu pre rozvoj obce.

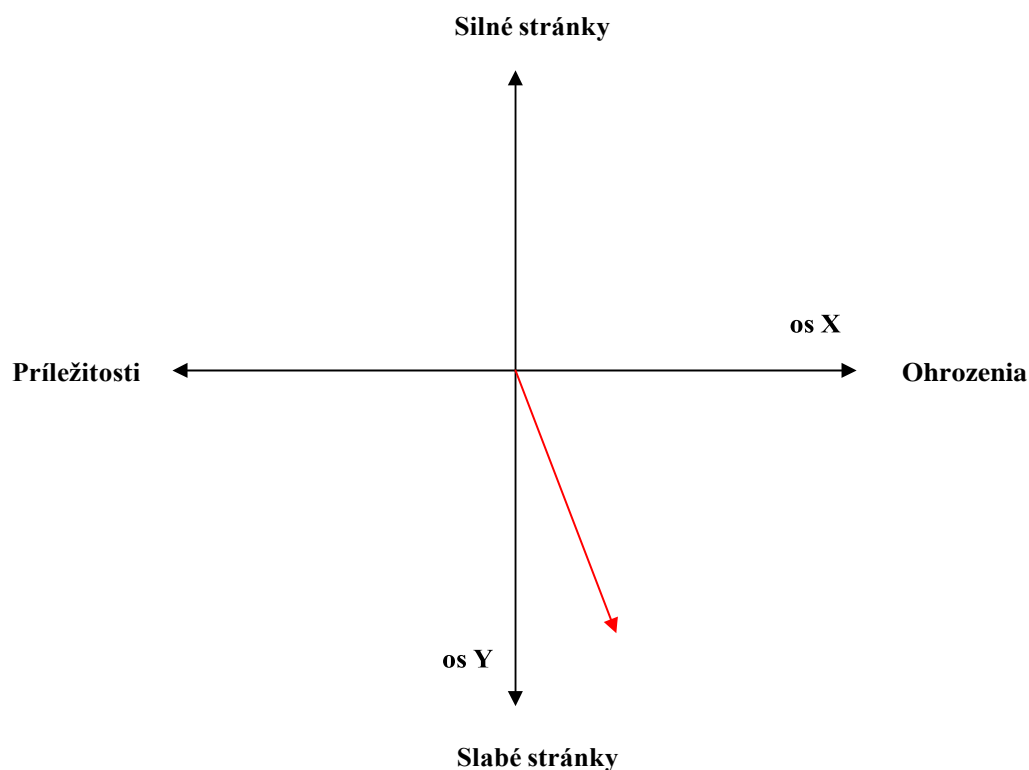
Formulár č. 12 (A10) - SWOT analýza

| SWOT ANALÝZA | | | |
|--|--|---|--|
| Silné stránky | Body | Slabé stránky | Body |
| <ul style="list-style-type: none"> výhodná geografická poloha pre rozvoj obce dobré prírodné podmienky pre rozvoj cestovného ruchu, agroturistiky a vidieckej turistiky lesný pôdny fond, rozvoj poľnohospodárskej a lesníckej výroby priaznivá demografická štruktúra - mierny nárast obyvateľstva infraštruktúra v obci (základná a materská škola, ...) rozvoj malého a stredného podnikania v obci vybudovaný obecný vodovod turizmus a rekreácia kvalitné životné prostredie | <p>6</p> <p>7</p> <p>6</p> <p>3</p> <p>7</p> <p>6</p> <p>6</p> <p>3</p> <p>5</p> | <ul style="list-style-type: none"> zlý stav miestnych komunikácií chýbajúce chodníky pre peších chýbajúce cyklistické chodníky absencia obecnej kanalizácie absencia plynofikácie v obci nedostatok ihrísk v obci chátrajúce objekty v obci pomerne vysoká miera nezamestnanosti nízka atraktivita pre prilákanie investorov do priemyselnej zóny málo obecných pozemkov vhodných na rodinnú výstavbu nedostatok finančných prostriedkov | <p>9</p> <p>7</p> <p>7</p> <p>10</p> <p>10</p> <p>3</p> <p>5</p> <p>2</p> <p>2</p> <p>7</p> <p>9</p> |
| Spolu | 49 | Spolu | 70 |

| Príležitosti | Body | Hrozby | Body |
|--|-----------|---|-----------|
| <ul style="list-style-type: none"> oprava miestnych komunikácií pre celkový rozvoj obce | 9 | <ul style="list-style-type: none"> nedostatočné využitie možných zdrojov z EÚ | 9 |
| <ul style="list-style-type: none"> vysporiadanie a kúpa nových pozemkov | 8 | <ul style="list-style-type: none"> nedoriešené vlastnícke vzťahy k pôde | 6 |
| <ul style="list-style-type: none"> využitie európskych štrukturálnych a investičných fondov | 9 | <ul style="list-style-type: none"> nedostatok investorov | 6 |
| <ul style="list-style-type: none"> rekonštrukcie obecných objektov | 5 | <ul style="list-style-type: none"> zlý stav miestnych komunikácií | 5 |
| <ul style="list-style-type: none"> podpora budovania cyklistickej Infraštruktúry | 4 | <ul style="list-style-type: none"> starnutie obyvateľstva | 5 |
| <ul style="list-style-type: none"> podpora vybudovania chodníkov v obci | 4 | <ul style="list-style-type: none"> odchod mladých obyvateľov za prácou | 6 |
| <ul style="list-style-type: none"> podpora miestnych ekonomických subjektov | 3 | <ul style="list-style-type: none"> zvyšovanie daňového zaťaženia podnikateľských subjektov | 3 |
| <ul style="list-style-type: none"> podpora nezamestnaných občanov | 3 | <ul style="list-style-type: none"> zvyšovanie počtu nezamestnaných obyvateľov | 4 |
| <ul style="list-style-type: none"> rozvoj turistiky a rekreácie v súvislosti s blízkosťou chránených území a kultúrnych a historických pamiatok | 6 | <ul style="list-style-type: none"> extrémnejšie klimatické zmeny (sucho, extrémne teploty, prívalové dažde, ...) | 2 |
| <ul style="list-style-type: none"> podpora využívania prírodného prostredia pre rozvoj turistiky | 6 | <ul style="list-style-type: none"> vysoká administratívna záťaž pre získanie finančných prostriedkov z štrukturálnych fondov | 3 |
| <ul style="list-style-type: none"> zlepšovanie poskytovania elektronických služieb | 3 | <ul style="list-style-type: none"> neustále zvyšovanie administratívnej záťaže výkonu | 3 |
| <ul style="list-style-type: none"> výstavba detského a multifunkčného ihriska | 3 | <p style="text-align: center;">miestnej samosprávy bez kompenzácie zvyšovania zdrojov (personálne obsadenie, finančné prostriedky)</p> | |
| | | <ul style="list-style-type: none"> konkurencia v oblasti cestovného ruchu zo strany okolitých obcí | 2 |
| Spolu | 63 | Spolu | 54 |

Zdroj: upravené podľa Weisová, Bernátová: Strategické plánovanie samosprávy, Municipalia 2012

Graf č. 2: Graf výslednej SWOT analýzy



Vyhodnotenie SWOT analýzy:

- os Y = Silné stránky - Slabé stránky = 49 - 70= **-21**
- os X = Príležitosti - Ohrozenia = 63 - 54= **+9**

Z výsledku SWOT analýzy teda vyplýva, že v obci je aj napriek viacerým už zrealizovaným pozitívnym opatreniam (tieto opatrenia sú znázornené ako silné stránky obce) a príležitostiam, ešte veľká možnosť na zlepšenie. Zlepšenie však závisí od mnohých faktorov (tieto faktory sú znázornené ako ohrozenia), ktoré obec nemôže ovplyvniť, alebo môže ovplyvniť len čiastočne.

Matica vzájomných väzieb SWOT analýzy

V tabuľke nižšie sú v prvom riadku znázornené niektoré príležitosti uvedené v SWOT analýze a v prvom stĺpci niektoré silné stránky obce. Obec je nevyhnutné zviditeľniť, zlepšiť návštevnosť a cestovný ruch. Výhodou je blízkosť poľskej hranice.

Takéto zviditeľnenie obce môže výrazne zvýšiť rozvoj cestovného ruchu. Vďaka zvýšeniu návštevnosti a počtu turistov sa zlepší ekonomická situácia v obci, zvýši sa príjem v obci a môže to podporiť tvorbu pracovných miest čo znamená zníženie nezamestnanosti. Vybudovaním cyklotrás, chodníkov a opravou miestnych komunikácií bude zabezpečená podpora tohto sektoru. Lepšie dopravné napojenie taktiež zlepšuje atraktivnosť obce pre potenciálnych investorov a rovnako aj pre samotných obyvateľov obce.

Formulár č. 13 (A12)- Matica vzájomných väzieb SWOT analýzy

| | A - Oprava miestnych komunikácií, budovanie prístupových ciest | B - Podpora vybudovania chodníkov a cyklotrás v obci | C - Rozvoj turistiky a rekreácie, využitie fondov | D - Podpora nezamestnaných občanov a zviditeľnenie obce |
|---|---|---|--|--|
| 1) Turizmus a rekreácia | ++ | ++ | +++ | ++ |
| 2) Gréckokatolícky kostol z roku 1819 | ++ | + | +++ | ++ |
| 3) Výhodná geografická poloha | ++ | ++ | ++ | ++ |
| 4) Dobré prírodné podmienky pre rozvoj | ++ | ++ | ++ | + |

Zdroj: vlastné spracovanie

Formulár č. 14 (A13)- Kontrolný zoznam pre hodnotenie niektorých možných rizík

| Druh rizika | Objekt rizika | Zdroj rizika | Nežiaduce dôsledky | Pravdepodobnosť |
|---------------------|----------------------|---|---------------------------------|------------------------|
| Individuálne | Územie obce | Zlý stav miestnych komunikácií | Obmedzený rozvoj obce ako celku | stredná |
| Technické | Územie obce | Nízka propagácia obce | Obmedzený rozvoj obce | stredná |
| Ekologické | Územie obce | Možné povodne, zosuvy pôdy | Škody na majetku | nízka |
| Sociálne | Územie obce | Odliv mladého obyvateľstva | Obmedzený rozvoj obce ako celku | stredná |
| Ekonomické | Územie obce | Financovanie projektov z doplnkových zdrojov financovania | Nerealizovanie projektov | vysoká |

Zdroj: vlastné spracovanie

Časť B - Strategická časť

Európska komisia vydala viaceré odporúčania v rámci podpory stratégie rozvoja. Stratégiu rozvoja 2020 aplikujú všetky členské štáty EÚ. Odporúčania, ktoré dostala Slovenská republika sú uvedené v tabuľke nižšie.

Tab. 26: Odporúčania Európskej komisie pre SR

| | |
|---|--|
| Odporúčania Európskej komisie pre SR, ktoré sa týkajú: | Zlepšenie stavu v oblasti daní. |
| | Zlepšenie stavu v oblasti verejných financií. |
| | Zlepšenie stavu v oblasti vzdelávania a odbornej prípravy. |
| | Zlepšenie stavu v oblasti trhu práce. |
| | Zlepšenie stavu v oblasti podnikateľského prostredia. |
| | Zlepšenie stavu v oblasti efektívnosti verejnej správy. |
| | Zlepšenie stavu v oblasti zlepšenia sieťových odvetví. |

Zdroj: vlastné spracovanie

Stratégia Európa 2020 predstavuje víziu európskeho sociálneho trhového hospodárstva 21. storočia a definuje ciele, ktoré majú byť naplnené do roku 2020 a zároveň pre uvedené ciele stanovuje aj ukazovatele na ich hodnotenie. Základom stratégie sú tri priority:

- inteligentný rast- hospodárstvo založené na znalostiach a inováciách;
- udržateľný rast- podpora ekologického a konkurencieschopného hospodárstva;
- inkluzívny rast- podpora hospodárstva s vysokou mierou zamestnanosti, zabezpečenie sociálnej a územnej súdržnosti.

Pre stanovenie rozvojovej stratégie obce je nevyhnutné rešpektovať varianty rozvoja územných celkov vyššej úrovne. Súčasťou strategickej časti je strategická vízia, formulácia a návrh stratégie rozvoja, ako aj formulácia cieľov v hospodárskej, sociálnej a environmentálnej oblasti, ako aj v ďalších čiastkových oblastiach.

Strategická vízia a strategický cieľ obce

Vízia je predstavou obyvateľov o budúcnosti vývoja obce. Je nástrojom motivácie, opisom ideálneho stavu, ktorý by sme chceli v budúcnosti v obci dosiahnuť. Stanovuje rámec pre definovanie strategických cieľov a priorít na strednodobý časový horizont. Analýzou súčasného stavu obce, doteraz realizovaných a plánovaných projektov a na základe analýzy hlavných faktorov rozvoja a na základe funkcií, ktoré plní samospráva obce bola sformulovaná nasledovná strategická vízia obce Petrová:

Tab. 27: Strategická vízia obce Petrová

| Podklady pre stanovenie vízie obce | Strategická vízia obce |
|--|---|
| analýza súčasného stavu obce; doteraz realizované projekty; plánované projekty; analýza hlavných faktorov rozvoja; analýza funkcií samosprávy. | Príťažlivá obec s vidieckym charakterom osídlenia. |
| | Infraštruktúra obce na dostatočnej úrovni. Oprava existujúcej a vytvorenie novej dopravnej infraštruktúry. |
| | Obec, ktorá poskytuje kvalitné služby, ktoré uspokojia potreby jej obyvateľov. |
| | Zabezpečenie dostačujúcej (primeranej) kvality života obyvateľov v obci. Zlepšenie celkovej revitalizácie obce. |

Zdroj: vlastné spracovanie

Na dosiahnutie uvedenej strategickej vízie bude potrebné naplniť strategický cieľ rozvoja obce Petrová na roky 2016 – 2023. Strategickým cieľom rozvoja obce je:

„Zabezpečiť celkový rozvoj obce do takej miery, aby sa z nej stala obec, ktorá so svojou zaujímavou lokalitou zabezpečí neustály rozvoj bývania s prevažujúcim charakterom vidieckeho bývania, s vybudovanou kvalitnou infraštruktúrou, bohatou ponukou možností trávenia voľného času a so zdravým životným prostredím“.

Stratégia rozvoja

Cieľom predmetnej časti programu hospodárskeho rozvoja obce je navrhnúť priority a opatrenia, ktoré majú viesť k naplneniu stanovenej vízie. Ide o návrh priorít a opatrení,

ktorých riešenie je buď priamo v kompetencii obce alebo opatrení a priorit, ktoré síce nie sú priamo v jej kompetencii, ale obec ich dokáže svojou činnosťou a svojimi schopnosťami ovplyvniť požadovaným smerom.

Definovanie stratégie rozvoja obce vychádza najmä z podrobného poznania vnútorného prostredia. Je nevyhnutné poznať potreby obyvateľstva. Stratégia vychádza zo základného predpokladu, že príslušné orgány verejnej správy od národnej po regionálnu úroveň budú zabezpečovať koordinovaný prístup v záujme dosiahnutia realizácie plánovaných zmien a že bude existovať dobrá informovanosť kľúčových aktérov regionálneho rozvoja. Stratégia rozvoja obce je spracovaná v súlade s aktualizovanou Národnou stratégiou regionálneho rozvoja Slovenskej republiky, ktorá definuje hlavné faktory rozvoja slovenských regiónov, analyzuje regionálne disparity a prognózuje hospodársky vývoj v týchto regiónoch. Táto stratégia, spracovaná v súlade so stratégiou Európa 2020, definuje 5 prioritných oblastí na dosiahnutie cieľa – vytvoriť konkurencieschopnú, pracovné miesta vytvárajúcu a na poznatkoch založenú ekonomiku:

Tab. 28: Prioritné oblasti na dosiahnutie stanovených cieľov obce

| Prioritné oblasti na dosiahnutie cieľa - vytvoriť konkurencieschopnú, pracovné miesta vytvárajúcu a na poznatkoch založenú ekonomiku. | |
|--|--|
| PO 1 | Ľudské zdroje – zvýšenie kvality ľudského kapitálu |
| PO 2 | Ekonomická výkonnosť a konkurencieschopnosť hospodárstva |
| PO 3 | Štrukturálne zmeny |
| PO 4 | Poznatkovo orientovaná ekonomika |
| PO 5 | Ochrana a tvorba životného prostredia |

Zdroj: vlastné spracovanie

Týchto 5 prioritných oblastí Národnej stratégie regionálneho rozvoja, ktoré sú uvedené v tabuľke, je premietnutých do navrhovaných priorit v stratégii rozvoja obce, pričom sú prispôbené podmienkam obecnej samosprávy tak, že PO 2 až PO 4 z Národnej stratégie RR sú v PHSR zjednotené do Prioritnej oblasti Hospodárska politika, PO 1 predstavuje v PHSR Prioritnú oblasť Sociálna politika a PO 5 predstavuje oblasť Environmentálna politika. Pre

naplnenie definovanej vízie si teda obec stanovila tri hlavné rozvojové oblasti a v rámci nich priority uvedené v tabuľke:

Tab. 29: Rozvojové oblasti obce

| Hospodárska oblasť | Sociálna oblasť | Environmentálna oblasť |
|---|---|------------------------|
| Podnikateľské prostredie a cestovný ruch. | Bývanie. | Odpadové hospodárstvo. |
| Doprava a komunikácie. | Verejné priestory a administratívne služby. | |
| Technická infraštruktúra. | Sociálna infraštruktúra a služby. | Ochrana ŽP a majetku. |
| Partnerská spolupráca. | Školstvo, kultúra a šport. | |

Zdroj: vlastné spracovanie

Tab. 30: Rozvojové priority obce

| | |
|---------------------------|--|
| Hospodárska oblasť | <p><u>Pozostáva zo štyroch priorít: podnikateľské prostredie a cestovný ruch</u> (podpora malého a stredného podnikania, rozvoj poľnohospodárstva a lesníctva, podpora samostatne hospodáriacich roľníkov, budovanie turistickej infraštruktúry, podpora miestnych podnikateľov v CR), doprava a komunikácie (rekonštrukcia miestnych komunikácií, výstavba - označenie cyklochodníkov a pod.), technická infraštruktúra (kanalizácia, NN sieť, verejné osvetlenie, rozhlas a pod.) a partnerská spolupráca (spolupráca s okolitými obcami, s partnerskými obcami ako aj cezhraničná spolupráca).</p> |
|---------------------------|--|

| | |
|-------------------------------|---|
| Sociálna oblasť | <p><u>Skladá sa zo štyroch rozvojových priorít: bývanie</u> (podpora individuálnej bytovej výstavby), verejné priestory a administratívne služby (rekonštrukcia a údržba verejných priestranstiev, zlepšovanie poskytovaných administratívnych služieb a pod.), sociálna infraštruktúra a služby (podpora budovania, príp. rekonštrukcie zariadení občianskej vybavenosti, podpora sociálnych služieb v obci a pod.) a školsťvo, kultúra a šport (výstavba/rekonštrukcia školských, kultúrnych a športových zariadení, podpora kultúrnych a športových podujatí a telies).</p> |
| Environmentálna oblasť | <p><u>Pozostáva z dvoch rozvojových priorít: odpadové hospodárstvo</u> (skvalitňovanie triedeného zberu odpadov a boj proti čiernym skládkam) a ochrana životného prostredia a majetku (budovanie protipovodňových opatrení).</p> |

Zdroj: vlastné spracovanie

Prostredníctvom troch prioritných oblastí a definovania jednotlivých priorít, ktoré sú v programovej časti dokumentu rozpracované do jednotlivých opatrení, projektov a aktivít, bude obec naplňovať definovanú strategickú víziu rozvoja. Splnením jednotlivých cieľov a stanovených opatrení bude zabezpečovať zvyšovanie kvality života svojich obyvateľov.

Formulár č. 15 (S1) - Hierarchia strategických cieľov

| Hierarchia cieľov v štruktúre strategického dokumentu |
|--|
| <p>Vízia</p> <p>„Zabezpečiť celkový rozvoj obce do takej miery, aby sa z nej stala obec, ktorá so svojou zaujímavou lokalitou zabezpečí neustály rozvoj bývania s prevažujúcim charakterom vidieckeho bývania, s vybudovanou kvalitnou infraštruktúrou, bohatou ponukou možností trávenia voľného času a so zdravým životným prostredím“.</p> |

| Strategický cieľ „vytvoriť z obce zaujímavú lokalitu pre neustály rozvoj bývania s prevažujúcim charakterom vidieckeho bývania, s vybudovanou kvalitnou infraštruktúrou, bohatou ponukou možností trávenia voľného času a so zdravým životným prostredím“ | | |
|---|--|--|
| 1. Prioritná oblasť - Hospodárska | 2. Prioritná oblasť - Sociálna | 3. Prioritná oblasť - Environmentálna |
| <p style="text-align: center;">Opatrenie 1.1 Skvalitnenie miestnej dopravnej infraštruktúry</p> <p style="text-align: center;">Opatrenie 1.2 Zlepšenie technickej vybavenosti obce</p> <p style="text-align: center;">Opatrenie 1.3 Skvalitnenie vybavenosti a služieb v oblasti cestovného ruchu</p> <p style="text-align: center;">Opatrenie 1.4 Spolupráca s okolitými a partnerskými obcami vrátane cezhraničnej spolupráce</p> | <p style="text-align: center;">Opatrenie 2.1 Zvyšovanie bezpečnosti obyvateľov</p> <p style="text-align: center;">Opatrenie 2.2 Tvorba podmienok pre bývanie</p> <p style="text-align: center;">Opatrenie 2.3 Podpora individuálnej bytovej výstavby</p> <p style="text-align: center;">Opatrenie 2.4 Vybudovanie oddychových zón na verejných priestranstvách, výstavba ihrísk</p> <p style="text-align: center;">Opatrenie 2.5 Zlepšovanie kvality sociálnej infraštruktúry a verejných budov</p> <p style="text-align: center;">Opatrenie 2.6 Podpora kultúrneho a spoločenského života</p> | <p style="text-align: center;">Opatrenie 3.1 Podpora aktivít a projektov v oblasti odpadového hospodárstva</p> <p style="text-align: center;">Opatrenie 3.2 Boj proti čiernym skládkam</p> |

Zdroj: vlastné spracovanie

Formulár č. 16 (S2) - Záznam z verejného prerokovania

Zápis o verejnom prerokovaní strategického dokumentu

Názov dokumentu:

Pripomienkovanie realizoval: *odborný útvar samosprávy*

Termín pripomienkovania: *kedy*

Oznam uverejnený: *kde*

Text dokumentu k dispozícii: *kde*

Spôsob doručenia pripomienok: *poštou, do schránky, e-mailom a pod.*

Priamo oslovené subjekty: *výbory mestských častí, mimovládne organizácie a pod.*

Pripomienka č. 1

Text pripomienky:

Pripomienka sa týka časti dokumentu:

Zaslal: *meno, dňa, kontakt*

Zdôvodnenie zasielateľa:

Vyjadrenie odborného útvaru: *pripomienku akceptujeme/neakceptujeme*

Zdôvodnenie odborného útvaru

Pripomienka č. 2

Text pripomienky:

Pripomienka sa týka časti dokumentu:

Zaslal: *meno, dňa, kontakt*

Zdôvodnenie zasielateľa:

Vyjadrenie odborného útvaru: *pripomienku akceptujeme/neakceptujeme*

Zdôvodnenie odborného útvaru:

.....

Počet pripomienok: *celkový počet: akceptované:*

Zápis vypracoval: *meno, funkcia, dňa, podpis*

Časť C - Programová časť

Programová časť PRO nadväzuje na strategickú časť. Obsahuje opatrenia a projekty na zabezpečenie realizácie programu rozvoja, vrátane ich priradenia k určeným cieľom a prioritám. Obsahom programovej časti je podrobnejšie rozpracovanie cieľov v hospodárskej, sociálnej a environmentálnej oblasti na úrovni opatrení a aktivít.

Táto časť obsahuje:

- konkrétne opatrenia a projekty vrátane ich priradenia k jednotlivým cieľom a prioritám,
- súbor ukazovateľov, výsledkov a dosahov vrátane východiskových a cieľových hodnôt.

Opatrenia, projekty a aktivity podľa prioritných oblastí Konkrétne projekty a aktivity, ktoré samospráva plánuje v strednodobom horizonte realizovať, sú uvedené v nasledujúcom formulári. Konkrétne činnosti, ktoré samospráva plánuje realizovať formou projektového zámeru, sú v tomto aj v ďalších formulároch uvedené ako „Projekt“. Činnosti, ktoré sa neplánujú realizovať formou projektového zámeru, sú uvedené ako „Aktivita“.

Formulár č. 17 (P1) - Tabuľka opatrení, projektov a aktivít podľa oblastí

| Opatrenie | Projekt/Aktivita | Prioritná oblasť |
|---|---|------------------|
| Opatrenie č. 1.1 Skvalitnenie miestnej dopravnej infraštruktúry | Projekt 1.1.1 <i>Výstavba a rekonštrukcia chodníkov</i> | Hospodárska |
| | Projekt 1.1.2 <i>Vybudovanie ciest v obci</i> | Hospodárska |
| | Aktivita 1.1.3 <i>Získanie pozemkov potrebných pre vybudovanie TI do vlastníctva obce</i> | Hospodárska |
| | Projekt 1.1.4 <i>Vybudovanie cyklotrás</i> | Hospodárska |
| | Projekt 1.1.5 <i>Rekonštrukcia cestných</i> | Hospodárska |

| | | |
|--|--|-------------|
| | <i>komunikácií</i> | |
| | | |
| | | |
| | | |
| <u>Opatrenie 1.2</u> Zlepšenie technickej vybavenosti obce | Projekt 1.2.1 <i>Výstavba kanalizácie</i> | Hospodárska |
| | Projekt 1.2.2 <i>Rekonštrukcia budov vo vlastníctve obce</i> | Hospodárska |
| | Projekt 1.2.3 <i>Plynofikácie obce</i> | Hospodárska |
| | | |
| <u>Opatrenie 1.3</u> Skvalitnenie vybavenosti a služieb v oblasti cestovného ruchu | | |
| | | |
| | | |
| <u>Opatrenie 1.4</u> Spolupráca s okolitými a partnerskými obcami vrátane cezhraničnej spolupráce | Aktivita 1.4.1 <i>Spolupráca v oblasti ponúkaných služieb s okolitými obcami</i> | Hospodárska |
| <u>Opatrenie 2.1</u> Zvyšovanie bezpečnosti obyvateľov | Projekt 2.1.1 <i>Kamerový systém v obci</i> | Sociálna |
| <u>Opatrenie 2.2</u> Tvorba podmienok pre bývanie | Projekt 2.2.1 <i>Výstavba obecných nájomných bytov</i> | Sociálna |
| | | |
| <u>Opatrenie 2.3</u> Podpora individuálnej bytovej výstavby | Aktivita 2.3.1 <i>Vybudovanie individuálnej bytovej výstavby</i> | Sociálna |
| <u>Opatrenie 2.4</u> Vybudovanie oddychových zón | Projekt 2.4.1 <i>Vybudovanie oddychových zón na verejných</i> | Sociálna |

| | | |
|--|--|-----------------|
| na verejných priestranstvách, výstavba ihrísk | <i>priestranstvách</i> | |
| | Projekt 2.4.2 <i>Rekonštrukcia verejných priestranstiev</i> | Sociálna |
| | Projekt 2.4.3 <i>Výstavba detských ihrísk</i> | Sociálna |
| | Projekt 2.4.4 Výstavba multifunkčného ihriska | Sociálna |
| <u>Opatrenie 2.5</u> Zlepšovanie kvality sociálnej infraštruktúry a verejných budov | Projekt 2.5.1 <i>Rekonštrukcia kultúrneho domu</i> | Sociálna |
| | Projekt 2.5.2 <i>Rekonštrukcia obecného úradu</i> | Sociálna |
| | Projekt 2.5.3 <i>Rekonštrukcia materskej školy</i> | Sociálna |
| | | |
| <u>Opatrenie 2.6</u> Podpora kultúrneho a spoločenského života | Aktivita 2.6.1 <i>Príprava propagačných materiálov obce</i> | Sociálna |
| | Aktivita 2.6.2 <i>Propagácia obce na dostupných miestach</i> | Sociálna |
| | Aktivita 2.6.3 <i>Realizácia plesov v obci</i> | Sociálna |
| | Projekt 2.6.4 <i>Vybudovanie centra voľného času</i> | Sociálna |
| | | |
| | | |
| <u>Opatrenie 3.1</u> Podpora aktivít a projektov v oblasti odpadového hospodárstva | Aktivita 3.1.1 <i>Zamedzenie vzniku smetísk</i> | Environmentálna |
| | Projekt 3.1.2 <i>Vybudovanie obecného kompostoviska</i> | Environmentálna |
| | | |
| | | |

| | | |
|---|----------------------|-----------------|
| Opatrenie 3.2 Boj proti čiernym skládkam | Projekt 3.2.1 | Environmentálna |
|---|----------------------|-----------------|

| | | |
|--|--|--|
| | <i>Likvidácia čiernych skládok a zakúpenie fotopascí</i> | |
|--|--|--|

Zdroj: vlastné spracovanie

Merateľné ukazovatele výsledku dopadu

Tieto typy merateľných ukazovateľov sú rozdielne svojim časovým vymedzením, t.j. obdobím kedy sa z hľadiska realizácie projektu a sledovania dosiahnutia a udržania cieľov projektu sledujú. Ukazovatele výsledku sa sledujú od začiatku prác na projekte po ukončenie prác na projekte a ukazovatele dopadu od finančného ukončenia projektu do uplynutia 5 bežných rokov po finančnom ukončení projektu, tzv. obdobie udržateľnosti projektu.

- **Merateľný ukazovateľ výsledku** - formalizované zobrazenie priamych a okamžitých účinkov pomoci (intervencií), t.j. účinkov, ktoré priniesol projekt alebo program.
- **Merateľný ukazovateľ dopadu** - formalizované zobrazenie následkov projektu/programu, ktoré prekračuje rámec bezprostredných účinkov pomoci(intervencie). Na výsledné hodnoty merateľných ukazovateľov dopadu má veľký vplyv externé prostredie (napr. dopyt, zmena legislatívy a pod.), t.j. ich hodnoty predstavujú kvalifikovaný odhad.

Východiskové hodnoty dopadových ukazovateľov v rámci hodnotenia dopadov pre PHSR obce boli stanovené ako nulové v roku 2016, cieľové hodnoty boli stanovené pre rok 2023.

Formulár č. 18 (P2) - Tabuľka ukazovateľov výsledkov, dopadov

| Typ ukazovateľa | Názov ukazovateľa | Informačný zdroj | Merná jednotka | Východisková hodnota | Cieľová hodnota / rok | |
|---|-------------------|------------------|----------------|----------------------|-----------------------|------|
| | | | | Rok 2015 | 2017 | 2022 |
| PRIORITNÁ OBLASŤ – Hospodárska | | | | | | |
| Opatrenie 1.1 - Skvalitnenie miestnej dopravnej infraštruktúry | | | | | | |
| <i>Projekt 1.1.1 – Výstavba a rekonštrukcia chodníkov</i> | | | | | | |

| | | | | | | |
|---|--|--------------------------|----------|---|---|-----|
| Výsledok | Dĺžka novovybudovaných chodníkov | ObÚ | km | 0 | 0 | 8 |
| Dopad | Zlepšenie verejných služieb a dopravnej infraštruktúry | ObÚ, Štatistický úrad SR | obyvateľ | 0 | 0 | 860 |
| Projekt 1.1.2 – Vybudovanie ciest v obci | | | | | | |
| Výsledok | Dĺžka novovybudovaných ciest | ObÚ | km | 0 | 0 | 3 |
| Dopad | Zlepšenie verejných služieb a dopravnej infraštruktúry | ObÚ, Štatistický úrad SR | obyvateľ | 0 | 0 | 860 |
| Aktivita 1.1.3 - Získanie pozemkov potrebných pre vybudovanie TI do vlastníctva obce | | | | | | |
| Výsledok | Počet získaných pozemkov | ObÚ | počet | 0 | 0 | 3 |
| Dopad | Zlepšenie verejných služieb a dopravnej infraštruktúry | ObÚ, Štatistický úrad SR | obyvateľ | 0 | 0 | 860 |
| Projekt 1.1.4– Vybudovanie cyklotrás | | | | | | |
| Výsledok | Dĺžka novovybudovaných cyklotrás | ObÚ | km | 0 | 0 | 10 |
| Dopad | Zlepšenie verejných služieb a dopravnej infraštruktúry | ObÚ, Štatistický úrad SR | obyvateľ | 0 | 0 | 860 |
| Projekt 1.1.5- Rekonštrukcia cestných komunikácií | | | | | | |
| Výsledok | Počet zrekonštruovaných cestných komunikácií | ObÚ | km | 0 | 0 | 3 |
| Dopad | Zlepšenie verejných služieb a dopravnej infraštruktúry | ObÚ, Štatistický úrad SR | obyvateľ | 0 | 0 | 860 |
| Projekt | | | | | | |
| Výsledok | | | | | | |
| Dopad | | | | | | |
| Projekt | | | | | | |
| Výsledok | | | | | | |
| Dopad | | | | | | |
| Projekt | | | | | | |
| Výsledok | | | | | | |

| | | | | | | |
|--|-----------------------------|-----------------------------|----------|---|---|-----|
| Dopad | | | | | | |
| Opatrenie 1.2 - Zlepšenie technickej vybavenosti obce | | | | | | |
| Projekt 1.2.1 – Výstavba kanalizácie | | | | | | |
| Výsledok | Počet napojených domácností | ObÚ | počet | 0 | 0 | 60 |
| Dopad | Zlepšenie verejných služieb | ObÚ, Štatistický úrad SR | obyvateľ | 0 | 0 | 860 |
| Projekt 1.2.2 – Rekonštrukcia budov vo vlastníctve obce | | | | | | |
| Výsledok | m2 zrekonštruovaných plôch | ObÚ | počet | 0 | 0 | 750 |
| Dopad | Zlepšenie verejných služieb | ObÚ, Štatistický úrad SR | obyvateľ | 0 | 0 | 860 |
| Projekt 1.2.3- Plynofikácia obce | | | | | | |
| Výsledok | Počet napojených domácností | ObÚ | počet | 0 | 0 | 60 |
| Dopad | Zlepšenie verejných služieb | ObÚ, Štatistický úrad SR | obyvateľ | 0 | 0 | 860 |
| Projekt | | | | | | |
| Výsledok | | | | | | |
| Dopad | | | | | | |
| Projekt | | | | | | |
| Výsledok | | | | | | |
| Dopad | | | | | | |
| Projekt | | | | | | |
| Výsledok | | | | | | |
| Dopad | | | | | | |
| Projekt | | | | | | |
| Výsledok | | | | | | |
| Dopad | | | | | | |
| Opatrenie 1.3 - Skvalitnenie vybavenosti služieb v oblasti cestovného ruchu | | | | | | |
| Projekt | | | | | | |
| Výsledok | | | | | | |
| Dopad | | | | | | |
| Projekt | | | | | | |

| | | | | | | |
|---|--|-----------------------------|----------|---|---|-----|
| Výsledok | | | | | | |
| Dopad | | | | | | |
| Opatrenie 1.4 - Spolupráca s okolitými a partnerskými obcami vrátane cezhraničnej spolupráce | | | | | | |
| <i>Aktivita 1.4.1 – Spolupráca v oblasti ponúkaných služieb s okolitými obcami</i> | | | | | | |
| Výsledok | Rozsah ponúkaných služieb | ObÚ | celok | 0 | 0 | 1 |
| Dopad | Zlepšenie verejných služieb | ObÚ, Štatistický úrad SR | obyvateľ | 0 | 0 | 860 |
| PRIORITNÁ OBLASŤ – Sociálna | | | | | | |
| Opatrenie 2.1 - Zvyšovanie bezpečnosti obyvateľov | | | | | | |
| <i>Projekt 2.1.1 - Kameraný systém v obci</i> | | | | | | |
| Výsledok | Kameraný systém v obci | ObÚ | počet | 0 | 0 | 1 |
| Dopad | Zlepšenie verejných služieb - zvýšenie bezpečnosti | ObÚ, Štatistický úrad SR | obyvateľ | 0 | 0 | 860 |
| Opatrenie 2.2 - Tvorba podmienok pre bývanie | | | | | | |
| <i>Projekt 2.2.1 - Výstavba obecných nájomných bytov</i> | | | | | | |
| Výsledok | Počet nových nájomných bytov v obci | ObÚ | počet | 0 | 0 | 4 |
| Dopad | Zlepšenie sociálnych služieb | ObÚ, Štatistický úrad SR | obyvateľ | 0 | 0 | 860 |
| <i>Projekt</i> | | | | | | |
| Výsledok | | | | | | |
| Dopad | | | | | | |
| <i>Projekt</i> | | | | | | |
| Výsledok | | | | | | |
| Dopad | | | | | | |
| Opatrenie 2.3 - Podpora individuálnej bytovej výstavby | | | | | | |
| <i>Projekt 2.3.1 - Vybudovanie individuálnej bytovej výstavby</i> | | | | | | |
| Výsledok | Počet nových domov v obci | ObÚ | počet | 0 | 0 | 5 |
| Dopad | Zlepšenie sociálnych služieb | ObÚ, Štatistický úrad SR | obyvateľ | 0 | 0 | 860 |
| Opatrenie 2.4 - Vybudovanie oddychových zón na verejných priestranstvách, výstavba ihrísk | | | | | | |

| Projekt 2.4.1 - Vybudovanie oddychových zón na verejných priestranstvách | | | | | | |
|---|--|-----------------------------|----------|---|---|-----|
| Výsledok | Počet novovybudovaných oddychových zón | ObÚ | počet | 0 | 0 | 1 |
| Dopad | Zlepšenie sociálnych služieb | ObÚ, Štatistický úrad SR | obyvateľ | 0 | 0 | 860 |
| Projekt 2.4.2 - Rekonštrukcia verejných priestranstiev | | | | | | |
| Výsledok | Počet zrekonštruovaných verejných priestranstiev | ObÚ | počet | 0 | 0 | 1 |
| Dopad | Zlepšenie sociálnych služieb | ObÚ, Štatistický úrad SR | obyvateľ | 0 | 0 | 860 |
| Projekt 2.4.3 - Výstavba detských ihrísk | | | | | | |
| Výsledok | Počet novopostavených detských ihrísk v obci | ObÚ | počet | 0 | 0 | 1 |
| Dopad | Zlepšenie sociálnych služieb | ObÚ, Štatistický úrad SR | obyvateľ | 0 | 0 | 860 |
| Projekt 2.4.4 - Výstavba multifunkčného ihriska | | | | | | |
| Výsledok | Počet novopostavených multifunkčných ihrísk v obci | ObÚ | počet | 0 | 0 | 1 |
| Dopad | Zlepšenie sociálnych služieb | ObÚ, Štatistický úrad SR | obyvateľ | 0 | 0 | 860 |
| Opatrenie 2.5 - Zlepšovanie kvality sociálnej infraštruktúry a verejných budov | | | | | | |
| Projekt 2.5.1 – Rekonštrukcia kultúrneho domu | | | | | | |
| Výsledok | m2 zrekonštruovania | ObÚ | počet | 0 | 0 | 170 |
| Dopad | Zlepšenie sociálnych služieb | ObÚ, Štatistický úrad SR | obyvateľ | 0 | 0 | 860 |
| Projekt 2.5.2 - Rekonštrukcia obecného úradu | | | | | | |
| Výsledok | Počet zrekonštruovaných budov | ObÚ | počet | 0 | 0 | 1 |
| Dopad | Zlepšenie sociálnych služieb | ObÚ, Štatistický úrad SR | obyvateľ | 0 | 0 | 860 |
| Projekt 2.5.3 – Rekonštrukcia materskej školy | | | | | | |
| Výsledok | Priestory v m2 | ObÚ | počet | 0 | 0 | 130 |
| Dopad | Zlepšenie sociálnych služieb | ObÚ, Štatistický úrad SR | obyvateľ | 0 | 0 | 860 |

| <i>Projekt</i> | | | | | | |
|--|--|--|--|--|--|--|
| Výsledok | | | | | | |
| Dopad | | | | | | |
| Opatrenie 2.6 – Podpora kultúrneho a spoločenského života | | | | | | |

| | | | | | | |
|--|-----------------------------------|-----------------------------|----------|---|---|-----|
| Aktivita 2.6.1 - Príprava propagačných materiálov obce | | | | | | |
| Výsledok | Počet návštevníkov ročne | ObÚ | počet | 0 | 0 | 150 |
| Dopad | Zlepšenie sociálnych služieb | ObÚ, Štatistický úrad SR | obyvateľ | 0 | 0 | 860 |
| Aktivita 2.6.2 - Propagácia obce na dostupných miestach | | | | | | |
| Výsledok | Počet návštevníkov obce ročne | ObÚ | počet | 0 | 0 | 150 |
| Dopad | Zlepšenie sociálnych služieb | ObÚ, Štatistický úrad SR | obyvateľ | 0 | 0 | 860 |
| Aktivita 2.6.3 - Realizácia plesov v obci | | | | | | |
| Výsledok | Počet zrealizovaných plesov ročne | ObÚ | počet | 0 | 0 | 1 |
| Dopad | Zlepšenie sociálnych služieb | ObÚ, Štatistický úrad SR | obyvateľ | 0 | 0 | 860 |
| Projekt 2.6.4 - Vybudovanie centra voľného času | | | | | | |
| Výsledok | Počet m2 plochy | ObÚ | počet | 0 | 0 | 100 |
| Dopad | Zlepšenie sociálnych služieb | ObÚ, Štatistický úrad SR | obyvateľ | 0 | 0 | 860 |
| Projekt | | | | | | |
| Výsledok | | | | | | |
| Dopad | | | | | | |
| Projekt | | | | | | |
| Výsledok | | | | | | |
| Dopad | | | | | | |
| PRIORITNÁ OBLASŤ – Environmentálna | | | | | | |
| Opatrenie 3.1 - Podpora aktivít a projektov v oblasti odpadového hospodárstva | | | | | | |
| Aktivita 3.1.1 – Zamedzenie vzniku smetísk | | | | | | |
| Výsledok | Rozsah zamedzenia | ObÚ | počet | 0 | 0 | 10 |
| Dopad | Zlepšenie | ObÚ, | obyvateľ | 0 | 0 | 860 |

| | | | | | | |
|--|--|--------------------------|----------|---|---|-----|
| | environmentálneho prostredia | Štatistický úrad SR | | | | |
| Projekt 3.1.2 – Vybudovanie obecného kompostoviska | | | | | | |
| Výsledok | Počet kompostovísk | ObÚ | počet | 0 | 0 | 1 |
| Dopad | Zlepšenie environmentálneho prostredia | ObÚ, Štatistický úrad SR | obyvateľ | 0 | 0 | 860 |
| Projekt | | | | | | |
| Výsledok | | | | | | |
| Dopad | | | | | | |
| Projekt | | | | | | |
| Výsledok | | | | | | |
| Dopad | | | | | | |
| Opatrenie 3.2 - Boj proti čiernym skládkam | | | | | | |
| Projekt 3.2.1 - Likvidácia čiernych skládok a zakúpenie fotopascí | | | | | | |
| Výsledok | Počet zlikvidovaných skládok | ObÚ | počet | 0 | 0 | 2 |
| Dopad | Zlepšenie environmentálneho prostredia | ObÚ, Štatistický úrad SR | obyvateľ | 0 | 0 | 860 |

Zdroj: vlastné spracovanie

Formulár č. 19 (P3) - Súhrnný prehľad projektových zámerov obce

| P. č. | Typ zámeru | Klasifikácia stavby | Zameranie projektu (názov vystihujúci zámer) | Oblasť na ktorý je projektový zámer orientovaný | | Ukazovateľ výstupu | | Stav pripravenosti projektového zámeru | | Predpokladaný termín realizácie (od - do) | Predpokladané náklady (tis. eur na dve desatinné miesta) | Priorita zámeru | | Spolupráca s partnerom pri realizácii | Realizácia projektu je viazaná na podmienku |
|-------|--------------|--------------------------------------|---|---|----------------------|--------------------------------------|-------------------|--|--------------|---|--|---|--------------|---------------------------------------|---|
| | | | | Oblasť | Kategória | Ukazovateľ / jednotka | Plánovaná hodnota | Stav | Iné - doplně | | | Priorita | Iné - doplně | | |
| 1 | 4 | 5 | 6 | 8 | 8a | 9 | 9a | 10 | 10a | 11 | 12 | 13 | 13a | 16 | |
| 1 | Investičný | 2112 - Miestne komunikácie | Výstavba a rekonštrukcia chodníkov | Technická infraštruktúra | Doprava, komunikácie | Dĺžka novovybudovaných chodníkov v m | 8000 | V štádiu úvah | - | 2017-2023 | 100,00 | Zámer je v súčasnosti len v polohe úvah | - | N/A | N/A |
| 2 | Investičný | 2112 - Miestne komunikácie | Vybudovanie ciest v obci | Technická infraštruktúra | Doprava, komunikácie | Dĺžka novovybudovaných ciest v m | 3000 | V štádiu úvah | - | 2017-2023 | 1500,00 | Zámer je v súčasnosti len v polohe úvah | - | N/A | N/A |
| 3 | Neinvestičný | aktivita | Získanie pozemkov potrebných pre budovanie TI do vlastníctva obce | Technická infraštruktúra | Občianska vybavenosť | Počet pozemkov vo vlastníctve obce | 3 | V štádiu úvah | - | 2017-2023 | 100,00 | Zámer je v súčasnosti len v polohe úvah | - | N/A | N/A |
| 4 | Investičný | 2112 - Miestne komunikácie | Vybudovanie cyklotrás | Technická infraštruktúra | Doprava, komunikácie | Dĺžka novovybudovaných ciest v m | 10000 | V štádiu úvah | - | 2017-2020 | 200,00 | Zámer je v súčasnosti len v polohe úvah | - | N/A | N/A |
| 5 | Investičný | 2112 - Miestne komunikácie | Rekonštrukcia cestných komunikácií | Technická infraštruktúra | Doprava, komunikácie | Dĺžka zrekonštruovaných ciest v m | 3000 | V štádiu úvah | - | 2017-2023 | 1500,00 | Zámer je v súčasnosti len v polohe úvah | - | N/A | N/A |
| 6 | Investičný | 2223 - Miestne kanalizácie | Výstavba kanalizácie | Technická infraštruktúra | Občianska vybavenosť | Počet napojených domov | 60 | V štádiu úvah | - | 2017-2019 | 300,00 | Zámer je v súčasnosti len v polohe úvah | - | N/A | N/A |
| 7 | Investičný | 1 - Budovy (11 - Bytové budovy, 12 - | Rekonštrukcia budov vo vlastníctve obce | Technická infraštruktúra | Občianska vybavenosť | M2 rekonštruovaných plôch | 750 | V štádiu úvah | - | 2017-2023 | 900,00 | Realizácia je závislá od získania finančných prostriedkov | - | N/A | N/A |

Program rozvoja obce Petrová 2016-2023

| | | | | | | | | | | | | | | | |
|----|------------|--|---|--------------------------|----------------------|---|-----|---------------|---|-----------|---------|---|---|-----|-----|
| | | Nebytové budovy) | | | | | | | | | | | | | |
| 8 | Investičný | 2221 – Miestne plynovody | Plynofikácia obce | Technická infraštruktúra | Občianska vybavenosť | Počet napojených domácností | 60 | V štádiu úvah | - | 2018-2018 | 230,00 | Zámer je v súčasnosti len v polohe úvah | - | N/A | N/A |
| 9 | Investičný | aktivita | Spolupráca v oblasti ponúkaných služieb s okolitými obcami | Technická infraštruktúra | Občianska vybavenosť | Rozsah ponúkaných služieb - celok | 1 | V štádiu úvah | - | 2019-2023 | 100,00 | Zámer je v súčasnosti len v polohe úvah | - | N/A | N/A |
| 10 | Investičný | 2213 - Diaľkové telekomunikačné siete a vedenia | Kamerový systém v obci | Sociálna infraštruktúra | Bezpečnosť | Kamerový systém v obci | 1 | V štádiu úvah | - | 2017-2023 | 75,00 | Zámer je v súčasnosti len v polohe úvah | - | N/A | N/A |
| 11 | Investičný | 1122 - Trojbytové a viacbytové budovy | Výstavba obecných nájomných bytov | Sociálna infraštruktúra | Bývanie | Počet nových nájomných bytov v obci | 4 | V štádiu úvah | - | 2017-2023 | 1100,00 | Zámer je v súčasnosti len v polohe úvah | - | N/A | N/A |
| 12 | Investičný | 2412 - Ostatné športové a rekreačné stavby | Vybudovanie oddychových zón na verejných priestranstvách a rekonštr.verej. priestranstiev | Sociálna infraštruktúra | Verejná zeleň | Počet novovybudovaných oddychových zón | 1 | V štádiu úvah | - | 2017-2022 | 210,00 | Zámer je v súčasnosti len v polohe úvah | - | N/A | N/A |
| 13 | Investičný | 2412 - Ostatné športové a rekreačné stavby | Výstavba multifunkčného ihriska | Sociálna infraštruktúra | Verejná zeleň | Počet novopostavených multifunkčných ihrísk | 1 | V štádiu úvah | - | 2018-2022 | 100,00 | Zámer je v súčasnosti len v polohe úvah | - | N/A | N/A |
| 14 | Investičný | 1263 - Školy, univerzity a budovy na vzdelávanie | Výstavba detských ihrísk | Sociálna infraštruktúra | Verejná zeleň | Počet novopostavených detských ihrísk | 1 | V štádiu úvah | - | 2018-2023 | 100,00 | Zámer je v súčasnosti len v polohe úvah | - | N/A | N/A |
| 15 | Investičný | 1261 - Budovy na kultúru a verejnú zábavu | Rekonštrukcia kultúrneho domu | Sociálna infraštruktúra | Rekreácia | Priestory v m2 | 170 | V štádiu úvah | - | 2019-2021 | 120,00 | Zámer je v súčasnosti len v polohe úvah | - | N/A | N/A |

Program rozvoja obce Petrová 2016-2023

| | | | | | | | | | | | | | | | |
|----|--------------|--|---|-------------------------|-----------------------|-----------------------------------|-----|---------------|---|-----------|--------|---|---|-----|-----|
| 16 | Investičný | 1220 - Budovy pre administratívu | Rekonštrukcia obecného úradu | Sociálna infraštruktúra | Občianska vybavenosť | Počet zrekonštruovaných budov | 1 | V štádiu úvah | - | 2019-2023 | 170,00 | Zámer je v súčasnosti len v polohe úvah | - | N/A | N/A |
| 17 | Investičný | 126 - Budovy na kultúru, verejnú zábavu, vzdelávanie a zdravotníctvo | Rekonštrukcia materskej školy | Sociálna infraštruktúra | Občianska vybavenosť | Priestory v m2 | 130 | V štádiu úvah | - | 2021-2023 | 65,00 | Zámer je v súčasnosti len v polohe úvah | - | N/A | N/A |
| 18 | Neinvestičný | aktivita | Príprava propagačných materiálov obce | Sociálna infraštruktúra | - | Počet návštevníkov ročne | 150 | V štádiu úvah | - | 2017-2023 | 40,00 | Zámer je v súčasnosti len v polohe úvah | - | N/A | N/A |
| 19 | Neinvestičný | aktivita | Propagácia obce na dostupných miestach | Sociálna infraštruktúra | - | Počet návštevníkov obce ročne | 150 | V štádiu úvah | - | 2017-2023 | 35,00 | Zámer je v súčasnosti len v polohe úvah | - | N/A | N/A |
| 20 | Neinvestičný | aktivita | Realizácia plesov v obci | Sociálna infraštruktúra | - | Počet zrealizovaných plesov ročne | 1 | V štádiu úvah | - | 2017-2023 | 30,00 | Zámer je v súčasnosti len v polohe úvah | - | N/A | N/A |
| 21 | Investičný | 1261 - Budovy na kultúru a verejnú zábavu | Vybudovanie centra voľného času | Sociálna infraštruktúra | Občianska vybavenosť | M2 plochy | 100 | V štádiu úvah | - | 2017-2019 | 150,00 | Zámer je v súčasnosti len v polohe úvah | - | N/A | N/A |
| 22 | Neinvestičný | aktivita | Zamedzenie vzniku smetísk | Životné prostredie | Odpadové hospodárstvo | Rozsah zamedzenia | 10 | V štádiu úvah | - | 2018-2023 | 20,00 | Zámer je v súčasnosti len v polohe úvah | - | N/A | N/A |
| 23 | Investičný | 2420 - Ostatné inžinierske stavby, i.n. | Vybudovanie obecného kompostoviska | Životné prostredie | Odpadové hospodárstvo | Počet kompostovísk | 1 | V štádiu úvah | - | 2018-2018 | 60,00 | Zámer je v súčasnosti len v polohe úvah | - | N/A | N/A |
| 24 | Investičný | 1274 - Ostatné budovy, i.n. | Likvidácia čiernych skládok a zakúpenie fotopascí | Životné prostredie | Odpadové hospodárstvo | Počet zlikvidovaných skládok | 2 | V štádiu úvah | - | 2017-2019 | 55,00 | Zámer je v súčasnosti len v polohe úvah | - | N/A | N/A |

Zdroj: MDVRR 2015, Obecný úrad, vlastné spracovanie

Časť D - Realizačná časť

Realizačná časť je zameraná na popis postupov inštitucionálneho a organizačného zabezpečenia realizácie programu rozvoja obce, systém monitorovania a hodnotenia plnenia programu rozvoja obce na základe stanovenia merateľných ukazovateľov a vecný a časový harmonogram realizácie programu rozvoja obce formou akčných plánov.

Táto časť obsahuje:

- popis úloh jednotlivých partnerov pri realizácii PRO,
- popis postupov inštitucionálneho a organizačného zabezpečenia realizácie PRO, spôsob komunikácie, kooperácie a koordinácie,
- stručný popis komunikačnej stratégie PRO k jednotlivým cieľovým skupinám,
- systém monitorovania a hodnotenia,
- akčný plán na daný rozpočtový rok s výhľadom na 2 roky (x+2) - vecný a časový harmonogram realizácie jednotlivých opatrení a projektov.

Akčný plán obce

Akčný plán obce predstavuje konkrétny harmonogram činností / projektov / aktivít súvisiacich s rozvojom obce v nadväznosti na prioritné oblasti sociálno-ekonomického rozvoja. Tento plán vychádza zo stratégie, je jej logickou súčasťou a realizuje sa prostredníctvom konkrétnych projektov a aktivít. Obsahuje predpokladané termíny plnenia jednotlivých úloh, zoznam inštitúcií zodpovedných za ich plnenie a predpokladané zdroje financovania.

Formulár č. 20 (R1) - Akčný plán

| Opatrenie, aktivita | Termín (rok) | Zodpovedný | Financovanie (v EUR) |
|---|--------------|------------|----------------------|
| Opatrenie 1.1 Skvalitnenie miestnej dopravnej infraštruktúry | | | |
| Projekt 1.1.1 – Výstavba a rekonštrukcia chodníkov | 2017-2023 | obec | 100 000 |
| Projekt 1.1.2 – Vybudovanie ciest v obci | 2017-2023 | obec | 1 500 000 |
| Aktivita 1.1.3 – Získanie pozemkov potrebných pre budovanie TI do vlastníctva obce | 2017-2023 | obec | 100 000 |
| Projekt 1.1.4 – Vybudovanie cyklotrás | 2017 - 2020 | obec | 200 000 |
| Projekt 1.1.5 - Rekonštrukcia cestných komunikácií | 2017-2023 | obec | 1 500 000 |
| Opatrenie 1.2 Zlepšenie technickej vybavenosti obce | | | |
| Projekt 1.2.1 - Výstavba kanalizácie | 2017-2019 | obec | 300 000 |
| Projekt 1.2.2 – Rekonštrukcia budov vo vlastníctve obce | 2017 - 2023 | obec | 900 000 |
| Projekt 1.2.3 – Plynofikácia obce | 2018 - 2018 | obec | 230 000 |
| Opatrenie 1.3 Skvalitnenie vybavenosti a služieb v oblasti cestovného ruchu | | | |
| Projekt | | | |
| Opatrenie 1.4 Spolupráca s okolitými a partnerskými obcami vrátane cezhraničnej spolupráce | | | |
| Projekt 1.4.1 - Spolupráca v oblasti ponúkaných služieb s okolitými obcami | 2019-2023 | obec | 100 000 |
| Opatrenie 2.1 Zvyšovanie bezpečnosti obyvateľov | | | |
| Projekt 2.1.1 - Kamerový systém v obci | 2017-2023 | obec | 75 000 |
| Opatrenie 2.2 Tvorba podmienok pre bývanie | | | |
| Projekt 2.2.1 - Výstavba obecných nájomných bytov | 2017-2023 | obec | 1 100 000 |
| Opatrenie 2.3 Podpora individuálnej bytovej výstavby | | | |
| | | | |
| Opatrenie 2.4 Vybudovanie oddychových zón na verejných priestranstvách, výstavba ihrísk | | | |
| Projekt 2.4.1 - Vybudovanie oddychových zón na verejných priestranstvách | 2017-2022 | obec | 210 000 |
| Projekt 2.4.2 - Rekonštrukcia verejných priestranstiev | 2018 - 2022 | obec | 150 000 |
| Projekt 2.4.3 - Výstavba detských ihrísk | 2018-2023 | obec | 100 000 |
| Projekt 2.4.4 - Výstavba multifunkčného ihriska | 2018-2023 | obec | 100 000 |

| Opatrenie 2.5 Zlepšenie kvality sociálnej infraštruktúry a verejných budov | | | |
|--|-----------|------|---------|
| Projekt 2.5.1 – <i>Rekonštrukcia kultúrneho domu</i> | 2019-2021 | obec | 120 000 |
| Projekt 2.5.2 - <i>Rekonštrukcia obecného úradu</i> | 2019-2023 | obec | 170 000 |
| Projekt 2.5.3 – <i>Rekonštrukcia materskej školy</i> | 2021-2023 | obec | 65 000 |
| Opatrenie 2.6 Podpora kultúrneho a spoločenského života | | | |
| Aktivita 2.6.1- <i>Príprava propagačných materiálov obce</i> | 2017-2023 | obec | 40 000 |
| Aktivita 2.6.2- <i>Propagácia obce na dostupných miestach</i> | 2017-2023 | obec | 35 000 |
| Aktivita 2.6.3- <i>Realizácia plesov v obci</i> | 2017-2023 | obec | 30 000 |
| Projekt 2.6.4- <i>Vybudovanie centra voľného času</i> | 2017-2019 | obec | 150 000 |
| Opatrenie 3.1 Podpora aktivít a projektov v oblasti odpadového hospodárstva | | | |
| Aktivita 3.1.1- <i>Zamedzenie vzniku smetísk</i> | 2018-2023 | obec | 20 000 |
| Projekt 3.1.2- <i>Vybudovanie obecného kompostoviska</i> | 2018-2018 | obec | 60 000 |
| Opatrenie 3.2 Boj proti čiernym skládkam | | | |
| Aktivita 3.2.1 - <i>Likvidácia čiernych skládok a zakúpenie fotopascí</i> | 2017-2019 | obec | 55 000 |

Zdroj: Weisová, Bernátová: Strategické plánovanie samosprávy, Municipalia 2012

Najdôležitejšími partnermi, ktorí boli súčasťou celého procesu realizácie Programu hospodárneho a sociálneho rozvoja (Programu rozvoja obce - PRO), boli hlavne samotní obyvatelia. V prvej fáze vypracovania dokumentu PRO bol spracovaný dotazník, ktorý bol poskytnutý obyvateľom na vyplnenie. Vyplnenie mohli uskutočniť buď priamo na obecnom úrade, kde bol dotazník v tlačenej forme na priame ručné vypísanie, alebo na internetovej web stránke obce ako tzv. "on-line formulár". Týmto spôsobom boli obyvatelia začlenený do procesu spracovania a podieľali sa na vypracovaní SWOT analýzy, teda definovaní silných a slabých stránok svojej obce a možností jej zlepšenia vo všetkých smeroch. Okrem občanov boli prizvaní ku konzultácii jednotlivých častí dokumentu aj poslanci OcÚ.

Vypracovaním a schválením tohto dokumentu splnila obec princíp programovania na úrovni regionálnej politiky. Implementácia navrhovaných projektov a aktivít si bude

vyžadovať konkrétnych ľudí, ktorí budú tieto projekty/aktivity uskutočňovať od začiatku do konca a ktorí za nich budú aj zodpovední. Na úrovni obce je zodpovedný za systém riadenia PRO a aj za systém čerpania získaných dotácií starosta obce.

Realizácia jednotlivých projektov si bude vyžadovať pravidelnú systematickú prácu. Preto sa odporúča zriadiť "Komisiu strategického rozvoja", ktorá bude plniť funkciu poradného orgánu. Jej úlohou by bolo:

Tab. 31: Úlohy komisie strategického rozvoja obce

| Úlohy Komisie strategického rozvoja obce: |
|---|
| vypracovať a posúdiť správu o realizácii PRO |
| vypracovať a posúdiť stav finančného čerpania prostriedkov |
| podieľať sa na určovaní priorít realizácie PRO |
| zúčastňovať sa dôležitých stretnutí, týkajúcich sa rozvoja obce |
| v prípade potreby by úlohou komisie bolo aj prehodnotiť plán na ďalšie obdobie, doplniť úlohy a opatrenia, ktoré neboli uvedené v tomto programe a pod. |

Zdroj: vlastné spracovanie

Obec bude v pravidelných intervaloch (napr. raz ročne) zbierať a spracovávať pripomienky verejnosti, poslancov OcÚ, zamestnancov OcÚ a prípadných partnerov. Tieto pripomienky budú slúžiť počas hodnotenia samotného PRO za predchádzajúci rok a v prípade potreby sa tento otvorený dokument aktualizuje. Obecné zastupiteľstvo vo vzťahu k realizácii PRO berie na vedomie návrh strategickú časť dokumentu, schvaľuje celý dokument PRO a každoročne schvaľuje vyhodnotenie jeho plnenia. Úlohou obecného zastupiteľstva je taktiež schvaľovanie spolufinancovania pripravovaných projektov. Obecné zastupiteľstvo teda každoročne schvaľuje hodnotiace a monitorovacie správy a rozhoduje o prípadných zmenách a aktualizácii programu.

Plán hodnotenia a monitorovania

Cieľom systému monitorovania a hodnotenia je získať informácie o reálnom plnení Programu hospodárskeho a sociálneho rozvoja (PHSR) a aj o jeho prípadnom negatívnom vývoji. Výsledkom systému bude prípadná zmena spôsobu realizácie a v prípade potreby aj definovanie a prijatie nových opatrení.

Formulár č. 21 (R5) - Plán hodnotenia a monitorovania

| Plán priebežných hodnotení PHSR na programové obdobie 2016 - 2023 | | |
|---|---------------------|--|
| Typ hodnotenia | Vykonať prvýkrát | Dôvod vykonania / periodicita |
| Strategické hodnotenie | najskôr v roku 2018 | Podľa rozhodnutia obce a podľa vzniknutej spoločenskej potreby. |
| Operatívne hodnotenie | v prípade potreby | Kontrola plnenia programu s reálnou situáciou. |
| Tematické hodnotenie časti PHSR | 2017 | V prípade identifikovania témy hodnotenia ako rizikovú časť vo výročnej monitorovacej správe za predchádzajúci kalendárny rok. |
| Ad hoc mimoriadne hodnotenie | v prípade potreby | Pri návrhu na revíziu PHSR. Pri výraznom odklone od stanovených cieľov. |
| Ad hoc hodnotenie celého PHSR alebo jeho časti | 2017 - 2023 | Na základe správy auditu. Na základe rozhodnutia starostu. Na základe kontrolného orgánu. Na základe podnetu poslancov. a pod. |

Zdroj: MDVRR 2015, vlastné spracovanie

Jednotlivé úlohy programu budú realizované pomocou bežných postupov a procedúr obecného úradu a ďalších zúčastnených inštitúcií, pričom rozhodujúcim pre úspech bude monitorovanie a koordinácia týchto úloh uskutočnená určeným odborom (oddelením) obecného úradu alebo príslušnými zodpovednými osobami. Plán hodnotenia a monitorovania je podkladom pre prácu riadiaceho tímu a zapojenia sa širokej verejnosti do konkrétnych aktivít. Dokument PHSR je otvoreným dokumentom, ktorý bude reagovať na zmeny potrieb

obyvateľov, zmeny v okolí a na legislatívne zmeny. Z tohto dôvodu bude dokument podliehať priebežným aktualizáciám a hodnoteniam. Otvorenosťou dokumentu sa zabezpečí flexibilita pri určovaní priorít obce, ktoré musia reagovať na vzniknuté zmeny v danom prostredí a preferenciách obyvateľov.

Časť E - Finančná časť

Finančná časť obsahuje finančné zabezpečenie jednotlivých opatrení a aktivít, inštitucionálnu a organizačnú stránku realizácie programu rozvoja obce.

Tab. 32: Obsah finančnej časti PRO

| Finančná časť obsahuje: |
|--|
| indikatívny finančný plán na celú realizáciu PRO |
| model viaczdrojového financovania jednotlivých opatrení, aktivít (projektov) za účasti sociálno-ekonomických partnerov v území v prepojení na programový rozpočet obce |
| hodnotiacu tabuľku pre výber projektov |

Zdroj: vlastné spracovanie

Časť E.I Indikatívny finančný plán PRO

Indikatívny finančný plán je prehľadom celkových plánovaných finančných prostriedkov počas celej platnosti schváleného PRO. Súčasťou finančného plánu je aj plánovaná rezerva - výkonnostná rezerva, ktorá má priamy vzťah k rozpočtu obce. Indikatívny rozpočet má rešpektovať princípy zodpovedného finančného manažmentu. Výška potrebných finančných prostriedkov je v tomto PRO uvedená pri jednotlivých projektoch a opatreniach. Uvedené sumy sú stanovené odhadom, keďže bez spracovania projektovej dokumentácie nie je možné ex-ante určiť konkrétnu (presnú) sumu, potrebnú na realizáciu projektu. Potenciálne zdroje financovania obce sú uvedené v tabuľke nižšie.

Tab. 33: Potenciálne zdroje financovania pre obec

| Potenciálne zdroje financovania projektov a aktivít pre obec: |
|--|
| vlastné zdroje (rozpočet obce) |
| štátne dotácie z účelových fondov (napr. Environmentálny fond, ŠFRB) |

| |
|---|
| financovanie z národných projektov (napr. úrady práce, soc. vecí a rodiny - AOTP) |
| rozpočet samosprávneho kraja |
| európske štrukturálne a investičné fondy |
| nadácie, neinvestičné fondy |
| účelové fondy zahraničných zastupiteľstiev v SR |
| svetová banka |
| sponzorské dary podnikateľov, súkromných osôb, neziskového sektora a pod. |
| bankové úvery |

Zdroj: vlastné spracovanie

Formulár č. 22 (F5) – Indikatívny rozpočet - sumarizácia

| | Rok | | | | | | | | | Spolu (v eur) |
|---|------|------|------|------|------|------|------|------|------|------------------------------------|
| | 2016 | 2017 | 2018 | 2019 | 2020 | 2021 | 2022 | 2023 | 2024 | |
| I. Hospodárska politika - oblasť | * | * | * | * | * | * | * | * | * | 4 mil. 930 tis. eur |
| II. Sociálna politika - oblasť | * | * | * | * | * | * | * | * | * | 2 mil. 245 tis. eur |
| III. Environmentálna a politika - oblasť | * | * | * | * | * | * | * | * | * | 0 mil. 135 tis. eur |
| Spolu: (mil. eur) | * | * | * | * | * | * | * | * | * | 7 mil. 310 tis. eur |

Zdroj: MDVRR 2015, vlastné spracovanie

* v súčasnom období nevieme presne špecifikovať rozdelenie finančných prostriedkov na jednotlivé roky

Časť E.II Finančná časť

Finančný rámec na realizáciu PRO pre potreby súhrnného prehľadu plánovaných projektov a aktivít je formulárom s podrobnou štruktúrou plánovaných finančných prostriedkov na opatrenia, projekty a aktivity PRO na celé jeho obdobie. Obsahuje podrobné členenie predpokladaných finančných zdrojov, potrebných na realizáciu jednotlivých projektov. Finančný rámec pre realizáciu PRO obce je znázornený vo formulári nižšie.

Formulár č. 23 (F2) – Finančný rámec pre realizáciu PHSR obce

| Názov opatrenia* | Kód a názov projektu/aktivity | Klasifikácia stavieb - trieda | Hlavný ukazovateľ- výsledku, dopadu | Termín začatia a ukončenia realizácie projektu / aktivity | RN Spolu | Verejné zdroje celkom | Verejné zdroje | | Súkromné zdroje | Úverové zdroje | EIB príspevok (informatívne) | Iné zdroje | | | | | | |
|--------------------------------|---|---|--|---|---------------------|-----------------------|----------------|-------|-----------------|----------------|------------------------------|------------|----------------|------------------|---|---|---|---|
| | | | | mesiac/rok - mesiac/rok | | | a=b+e+f+g+h | b=c+d | | | | | Národné celkom | EÚ (EŠIF) celkom | e | f | g | h |
| | | | | | | | | c | | | | | d | | | | | |
| I. Hospodárska politika | | | | | 4 mil. 930 tis. eur | * | * | * | * | | | | | | | | | |
| Opatrenie 1.1 | Projekt 1.1.1 – Výstavba a rekonštrukcia chodníkov | 2112 - Miestne komunikácie | Dĺžka novo – vybudovaných chodníkov | 2017-2023 | 100 000 | * | * | * | * | | | | | | | | | |
| | Projekt 1.1.2 – Vybudovanie ciest v obci | 2112 - Miestne komunikácie | Dĺžka novo – vybudovaných ciest | 2017-2023 | 1 500 000 | * | * | * | * | | | | | | | | | |
| | Aktivita 1.1.3 - Získanie pozemkov potrebných pre vybudovanie TI do vlastníctva obce | aktivita | Počet získaných pozemkov | 2017-2023 | 100 000 | * | * | * | * | | | | | | | | | |
| | Projekt 1.1.4 - Vybudovanie cyklotrás | 2112 - Miestne komunikácie | Dĺžka novovybudovaných cyklotrás | 2017-2020 | 200 000 | * | * | * | * | | | | | | | | | |
| | Projekt 1.1.5 - Rekonštrukcia cestných komunikácií | 2112 - Miestne komunikácie | Počet zrekonštruovaných cestných komunikácií | 2017-2023 | 1 500 000 | * | * | * | * | | | | | | | | | |
| Opatrenie 1.2 | Projekt 1.2.1 – Výstavba kanalizácie | 2223 – Miestne kanalizácie | Počet napojených domácností | 2017-2019 | 300 000 | * | * | * | * | | | | | | | | | |
| | Projekt 1.2.2 – Rekonštrukcia budov vo vlastníctve obce | 1 – Budovy (11 – Bytové budovy, 12 – Nebytové budovy) | m2 zrekonštruovaných plôch | 2017-2023 | 900 000 | * | * | * | * | | | | | | | | | |

Program rozvoja obce Petrová 2016-2023

| | | | | | | | | | | | | |
|------------------------------|---|---|---|-------------|-----------|------------------------|---|---|---|---|--|--|
| | Projekt 1.2.3- Plynifikácia obce | 2221 – Miestne plynovody | Počet napojených domácností | 2018-2018 | 230 000 | * | * | * | * | | | |
| Opatrenie 1.3 | | | | | | | | | | | | |
| Opatrenie 1.4 | Aktivita 1.4.1 – Spolupráca v oblasti ponúkaných služieb s okolitými obcami | aktivita | Rozsah ponúkaných služieb | 2019-2023 | 100 000 | * | * | * | * | | | |
| II. Sociálna politika | | | | | | 2 mil. 245 tis. eur | * | * | * | * | | |
| Opatrenie 2.1 | Projekt 2.1.1 - Kamerový systém v obci | 2213 - Diaľkové telekomunikačné siete a vedenia | Dokončenie kamerového systému v obci / počet | 2017 - 2023 | 75 000 | * | * | * | * | | | |
| Opatrenie 2.2 | Projekt 2.2.1 - Výstavba obecných nájomných bytov | 1122 - Trojbytové a viacbytové budovy | Počet nových nájomných bytov v obci / počet | 2017 - 2023 | 1 100 000 | * | * | * | * | | | |
| Opatrenie 2.3 | Projekt 2.3.1 - Vybudovanie individuálnej bytovej výstavby | 1122 - Trojbytové a viacbytové budovy | Počet nových domov /bytov v obci | 2016 - 2023 | 700 000 | * | * | * | * | | | |
| Opatrenie 2.4 | Projekt 2.4.1 - Vybudovanie oddychových zón na verejných priestranstvách | 2412 - Ostatné športové a rekreačné stavby | Počet novovýbudovaných oddychových zón / počet | 2017-2022 | 210 000 | * | * | * | * | | | |
| | Projekt 2.4.2 - Rekonštrukcia verejných priestranstiev | 2412 - Ostatné športové a rekreačné stavby | Počet zrekonštruovaných verejných priestranstiev | | | * | * | * | * | | | |
| | Projekt 2.4.3 | 1263 - Školy, | Počet | 2018-2023 | 150 000 | * | * | * | * | | | |

Program rozvoja obce Petrová 2016-2023

| | | | | | | | | | | | | | |
|--------------------------------------|--|--|--|-----------|---------------------|---|---|---|---|--|--|--|--|
| | <i>Výstavba detských ihrísk</i> | univerzity a budovy na vzdelávanie | novopostavených detských ihrísk v obci / počet | | | | | | | | | | |
| | Projekt 2.4.4 <i>Výstavba multifunkčného ihriska</i> | 2412 - Ostatné športové a rekreačné stavby | Počet Novopostavených multifunkčných ihrísk | 2018-2023 | 150 000 | * | * | * | * | | | | |
| Opatrenie 2.5 | Projekt 2.5.1 <i>Rekonštrukcia kultúrneho domu</i> | 1261 - Budovy na kultúru a verejnú zábavu | Novovybudovaný športový areál | 2019-2021 | 120 000 | * | * | * | * | | | | |
| | Projekt 2.5.2 <i>Rekonštrukcia obecného úradu</i> | 1220 - Budovy pre administratívu | Počet zrekonštruovaných budov | 2019-2023 | 170 000 | * | * | * | * | | | | |
| | Projekt 2.5.3 <i>Rekonštrukcia materskej školy</i> | 126 – Budovy na kultúru, verejnú zábavu, vzdelávanie a zdravotníctvo | Priestory v m2 | 2021-2023 | 65 000 | * | * | * | * | | | | |
| | | | | | | | | | | | | | |
| Opatrenie 2.6 | Aktivita 2.6.1 <i>Príprava propagačných materiálov obce</i> | aktivita | Počet návštevníkov obce ročne | 2017-2023 | 40 000 | * | * | * | * | | | | |
| | Aktivita 2.6.2 <i>Propagácia obce na dostupných miestach</i> | aktivita | Počet návštevníkov obce ročne | 2017-2023 | 35 000 | * | * | * | * | | | | |
| | Aktivita 2.6.3 <i>Realizácia plesov v obci</i> | aktivita | Počet zrealizovaných plesov ročne | 2017-2023 | 30 000 | * | * | * | * | | | | |
| | Projekt 2.6.4 <i>Vybudovanie centra voľného času</i> | 1261 - Budovy na kultúru a verejnú zábavu | Počet m2 plochy | 2017-2019 | 150 000 | * | * | * | * | | | | |
| III. Environmentálna politika | | | | | 0 mil. 135 tis. eur | * | * | * | * | | | | |
| | Aktivita 3.1.1 <i>Zamedzenie vzniku smetísk</i> | aktivita | Rozsah zamedzenia | 2018-2023 | 20 000 | * | * | * | * | | | | |

Program rozvoja obce Petrová 2016-2023

| | | | | | | | | | | | | |
|---------------|---|---|--------------------|-----------|--------|---|---|---|---|--|--|--|
| Opatrenie 3.1 | Projekt 3.1.2 <i>Vybudovanie obecného kompostoviska</i> | 2420 - Ostatné inžinierske stavby, i.n. | Počet kompostovísk | 2018-2018 | 60 000 | * | * | * | * | | | |
| | | | | | | | | | | | | |

Program rozvoja obce Petrová 2016-2023

| | | | | | | | | | | | | |
|---------------|--|------------------------------|--------------------------------------|-----------|----------------------------|---|---|---|---|--|--|--|
| Opatrenie 3.2 | Projekt 3.2.1 <i>Likvidácia čiernych skládok a zakúpenie fotopascí</i> | 1274 - Ostatné budovy, i. n. | Počet zlikvidovaných skládok / počet | 2017-2019 | 55 000 | * | * | * | * | | | |
| Celkom | | | | | 7 mil. 310 tis. eur | * | * | * | * | | | |

Zdroj: MDVRR 2015, Obecný úrad, vlastné spracovanie

Poznámka:

* znázornenie predpokladaného spôsobu financovania daného projektu/aktivity.

Model viaczdrojového financovania

Financovanie jednotlivých projektov sa bude realizovať z viacerých zdrojov, pričom závisieť bude od aktuálnej finančnej situácie obce a aktuálnych potrieb. Financovanie sa tak bude opierať o zdroje obce, o národné zdroje, o zdroje z EŠIF, VÚC, o súkromné a ďalšie zdroje. Intervenčná matica predstavuje odhad objemu potrebných zdrojov na realizáciu jednotlivých projektových zámerov. Finálna podoba a konkrétna výška investícií bude známa až po vypracovaní projektovej dokumentácie a vychádzať bude najmä z procesu verejného obstarávania.

Formulár č. 24 (F5) - Modelu viaczdrojového financovania – intervenčná matica

| Viaczdrojové financovanie | | | | | | | |
|---------------------------|----------------------|----------------|------|-----|-------------|-------|-----------------|
| Prioritná oblasť | Celkové náklady /eur | Verejné zdroje | | | | | Súkromné zdroje |
| | | EÚ | Štát | VÚC | Obec/ mesto | Spolu | |
| Opatrenie 1.1 | 3 400 000 | * | * | | * | | |
| Opatrenie 1.2 | 1 430 000 | * | * | | * | | |
| Opatrenie 1.3 | - | * | * | | * | | |
| Opatrenie 1.4 | 100 000 | * | * | | * | | |
| Opatrenie 2.1 | 75 000 | * | * | | * | | |
| Opatrenie 2.2 | 1 100 000 | * | * | | * | | |
| Opatrenie 2.3 | - | * | * | | * | | |
| Opatrenie 2.4 | 560 000 | * | * | | * | | |
| Opatrenie 2.5 | 355 000 | * | * | | * | | |
| Opatrenie 2.6 | 255 000 | * | * | | * | | |
| Opatrenie 3.1 | 80 000 | * | * | | * | | |
| Opatrenie 3.2 | 55 000 | * | * | | * | | |
| Spolu | 7 410 000 | * | * | | * | | |

Zdroj: vlastné spracovanie

Poznámka:

* znázornenie predpokladaného spôsobu financovania daného projektu/aktivity.

Systém hodnotenia zaradovania projektov do financovania

Dôležitým momentom v procese realizácie PRO je schvaľovanie financovania jednotlivých projektových zámerov obecným zastupiteľstvom. Pri výbere projektov je nutné prihliadať na ich dôležitosť a význam či už z legislatívneho hľadiska, alebo vo vzťahu k rozvoju obce.

Hodnotiaca tabuľka pre výber projektov, ktorá je uvedená nižšie, je upravená pre potreby obce. Najvyššiu prioritu (úroveň dôležitosti) majú projekty, ktorých realizácia vyplýva priamo z legislatívy a projekty, ktoré budú riešiť výrazne naliehavú havarijnú alebo mimoriadnu situáciu. Kategória s vysokou prioritou zahŕňa projekty s oporou vo VZN obce, projekty Miestnej akčnej skupiny, oblastnej organizácie cestovného ruchu, projekty svydaným právoplatným stavebným povolením (príp. aj projekty s ukončeným procesom verejného obstarávania) a projekty, na ktoré sa dajú získať zdroje z EŠIF a/alebo ich realizácia je zároveň nutná pre rozvoj obce. Kategória so strednou úrovňou dôležitosti obsahuje tie projekty, ktoré majú možnosť byť spolufinancované z európskych štrukturálnych investičných fondov a/alebo ich realizácia je zároveň vhodná pre rozvoj obce. Kategóriu 4 a5 predstavujú projekty nachádzajúce sa vo fáze úvah (bez spracovania prvotných analýz, projektovej dokumentácie, stavebného povolenia a pod.).

Formulár č. 25 (F3) - Hodnotiaca tabuľka pre výber projektov

| Kategória | Úroveň dôležitosti | Hodnotiace kritérium (podmienky pre zaradenie do úrovne dôležitosti) | Projekt |
|-----------|--------------------|--|--|
| 1 | Najvyššia | a) projekty vyplývajúce zo zákona alebo legislatívy EÚ b) projekty riešiace havarijnú alebo mimoriadnu situáciu | |
| 2 | Vysoká | a) projekty s oporou vo VZN obce; b) projekty s právoplatným stavebným povolením; c) projekty MAS; d) projekty OOCR; e) projekty miestnych rozvojových | Projekt/Aktivita 1.1.1 až 1.1.5; Projekt/Aktivita 1.2.1 až 1.2.3; Projekt 1.4.1; Projekt 2.1.1; |

| | | | |
|---|------------------|--|---|
| | | <p>organizácií;</p> <p>f) projekty s vysokou podporou obyvateľov;</p> <p>g) projekty s potenciálom spolufinancovania z EŠIF a z iných zdrojov a/alebo projekty, ktorých realizácia je pre rozvoj obce nutná.</p> | <p>Projekt 2.2.1;</p> <p>Projekt 2.4.1 až 2.4.4; Projekt 2.5.1 až 2.5.3;</p> <p>Projekt/Aktivita 2.6.1 až 2.6.4;</p> <p>Projekt/Aktivita 3.1.1 až 3.1.2;</p> <p>Projekt 3.2.1</p> |
| 3 | Stredná | Projekty s potenciálom spolufinancovania z EŠIF a z iných zdrojov a/alebo projekty, ktorých realizácia je pre rozvoj obce vhodná. | |
| 4 | Nízka | Projekty v štádiu zámerov / úvah | |
| 5 | Najnižšia | Ostatné | |

Zdroj: MDVRR 2015, vlastné spracovanie

Záver

Formulár č. 26 (Z1) - Schválenie PRO

| Schválenie PRO | |
|----------------|--|
| Dokument | <ul style="list-style-type: none"> – <u>Názov:</u> Program hospodárskeho a sociálneho rozvoja obce Petrová na roky 2016 - 2023 – <u>Štruktúra dokumentu:</u> dokument je štruktúrovaný podľa zákona č. 539/2008 Z. z. o podpore regionálneho rozvoja a podľa Metodiky na vypracovanie Programu hospodárskeho a sociálneho rozvoja obce/obcí/VÚC, vydanéj Ministerstvom dopravy, výstavby a regionálneho rozvoja, verzia 2.0, február 2015. |
| Spracovanie | <ul style="list-style-type: none"> – <u>Forma spracovania:</u> Spracovanie PRO vykonala obec svojpomocne, na základe externého odborného poradenstva. – <u>Obdobie spracovania:</u> Rok 2016 – <u>Riadiaci tím:</u> Riadiaci tím pozostával z 5 členov a v procese spracovania mal 2 pracovné zasadania. – <u>Pracovné skupiny:</u> Pracovná skupina hospodárska mala 5 členov (počet pracovných zasadaní 2), pracovná skupina sociálna 5 členov (2 zasadania) a pracovná skupina environmentálna 5 členov (2 zasadania) . – <u>Účast' verejnosti a komunikácia s verejnosťou:</u> verejnosť bola vyzývaná participovať na procese spracovania PRO prostredníctvom web stránky obce, jej názory boli zozbierané formou dotazníkového prieskumu. – <u>Náklady na spracovanie:</u> 350,- eur |
| Prerokovanie | <ul style="list-style-type: none"> – <u>Prerokovanie v orgánoch samosprávy:</u> |

| | |
|-------------------|---|
| | <p>.....(doplňte dátum).....</p> <p>– <u>Verejnú pripomienkovanie:</u></p> <p>.....(doplňte dátum).....</p> |
| Schválenie | <p>– <u>Návrh na uznesenie zastupiteľstva:</u></p> <p>„Obecné zastupiteľstvo schvaľuje Program hospodárskeho a sociálneho rozvoja obce Petrová na roky 2016 – 2023“.</p> |

Zdroj: Weisová, Bernátová 2012, vlastné spracovanie

Povinné prílohy PHSR

- Príloha č. 1 - Zoznam členov riadiaceho tímu, pracovných skupín a partnerov zapojených do spracovania PHSR
- Príloha č. 2 - Zoznam informačných zdrojov použitých v PHSR (východiskové strategické a koncepcné dokumenty, súvisiaca legislatíva)
- Príloha č. 3 - Zoznam skratiek použitých v PHSR
- Príloha č. 4 - Akčný plán na daný rozpočtový rok s výhľadom na 2 roky (x+2)
- Príloha č. 5 - Dohoda o partnerstve
- Príloha č. 6 - Zoznam tabuliek, grafov, obrázkov a formulárov

Povinné přílohy PHSR

Príloha č.1 - Zoznam členov riadiaceho tímu, pracovných skupín a partnerov zapojených do spracovania PHSR

| Zoznam členov riadiaceho tímu, pracovných skupín a partnerov zapojených do spracovania PHSR | | |
|--|--|--|
| Zoznam členov riadiaceho tímu: | | |
| | | |
| | | |
| Prioritná oblasť Hospodárska | | |
| | | |
| | | |
| Prioritná oblasť - Sociálna | | |
| | | |
| | | |
| Prioritná oblasť - Environmentálna | | |
| | | |
| | | |

Zdroj: vlastné spracovanie

Príloha č.2 - Zoznam informačných zdrojov použitých v PHSR (východiskové strategické a koncepcné dokumenty, súvisiaca legislatíva)

Formulár č. 27 (PP1) - Zoznam analyzovaných koncepcných dokumentov

| Zoznam analyzovaných koncepcných dokumentov | | | |
|---|---------------------------|-------------------------|---|
| Názov dokumentu | Platnosť dokumentu | Úroveň dokumentu | Zdroj |
| Národná stratégia regionálneho rozvoja SR (NSRR) | 2030 | národná | www.mindop.sk |
| Koncepcia územného rozvoja Slovenska (KURS 2011) | | národná | www.build.gov.sk/mvrrsr |
| PHSR Prešovského samosprávneho kraja 2014 - 2020 | 2014 - 2020 | regionálna | www.po-kraj.sk |
| Štatistický úrad SR | | | www.statistics.sk |
| Operačné programy 2014 - 2020 | 2014 - 2020 | národná | partnerskadohoda.gov.sk |
| Koncepcia územného rozvoja Slovensko 2001 | 2020 | národná | www.telecom.gov.sk www.build.gov.sk/ |
| Strategický plán rozvoja dopravnej infraštruktúry SR do roku 2020 - návrh | 2020 | národná | www.telecom.gov.sk |
| Stratégia Európa 2020 | 2020 | európska | www.eu2020.gov.sk |

Zdroj: MDVRR 2015, vlastné spracovanie

Formulár č. A 1 - Zoznam kvantitatívnych a kvalitatívnych dát

| Zoznam použitých kvantitatívnych a kvalitatívnych dát | | |
|--|--|---|
| Oblasť dát /téma | Zdroj dát | Webová stránka |
| Demografia | Štatistický úrad SR Obecný úrad Petrová | slovak.statistiscs.sk www.obecpetrova.sk |
| Bývanie | Štatistický úrad SR Obecný úrad Petrová Sčítanie obyvateľov, domov a bytov 2011 | slovak.statistiscs.sk www.obecpetrova.sk datacube.statistics.sk/SOBD/ |
| Školstvo a | Obecný úrad Petrová | www.obecpetrova.sk |

| | | |
|------------------------|--|--|
| vzdelávanie | Štatistický úrad SR | slovak.statistiscs.sk |
| Zdravotníctvo | Obecný úrad Petrová | www.obecpetrova.sk |
| Sociálna starostlivosť | Obecný úrad Petrová Ústredie práce, sociálnych vecí a rodiny Štatistický úrad SR | www.obecpetrova.sk www.upsvar.sk www.statistics.sk |
| Ekonomická štruktúra | Obecný úrad Petrová Štatistický úrad SR Obchodný register SR | www.obecpetrova.sk slovak.statistiscs.sk www.orsr.sk |

Zdroj: vlastné spracovanie

Internetové zdroje:

| | |
|------------------------------|--|
| datacube.statistics.sk | www.po-kraj.sk |
| datacube.statistics.sk/SODB/ | partnerskadohoda.gov.sk |
| statdat.statistics.sk | www.obecpetrova.sk |
| www.mindop.sk | http://naseobce.sk/mesta-a-obce/1242-petrova |
| www.telecom.gov.sk | http://http://petrova.oma.sk/ |
| www.eu2020.gov.sk | http://www.e-obce.sk/obec/petrova/petrova.html |
| www.build.gov.sk/mvrrsr | |

Zdroj: vlastné spracovanie

Príloha č.3 - Zoznam skratiek použitých v PHSR

| | |
|--------|--|
| PRO | Program Rozvoja Obce |
| VÚC | Vyšší Územný Celok |
| OcÚ | Obecný Úrad |
| FK | Finančná Komisia |
| ŽP | Životné Prostredie |
| ZŠ | Základná Škola |
| MŠ | Materská Škola |
| PHSR | Program Hospodárskeho a Sociálneho Rozvoja |
| ŠK | Športový Klub |
| EŠIF | Európske Štrukturálne a Investičné Fondy |
| ha | hektár |
| KURS | Koncepcia Územného Rozvoja Slovenska |
| ŠFRB | Štátny Fond Rozvoja Bývania |
| ŠÚ SR | Štatistický Úrad Slovenskej Republiky |
| ÚPSVar | Ústredie Práce, Sociálnych Vecí a Rodiny |
| SODB | Sčítanie Obyvateľov, Domov a Bytov |
| ORSR | Obchodný Register Slovenskej Republiky |
| ŽRSR | Živnostenský Register Slovenskej Republiky |
| EÚ | Európska Únia |
| OP | Operačný Program |
| PD | Projektová dokumentácia |
| SP | Stavebné Povolenie |
| CR | Centrálny Register |
| OOCR | Oblasťná Organizácia Cestovného Ruchu |
| ČOV | Čistička Odpadových Vód |
| AOTP | Aktívne Opatrenia Trhu Práce |
| km | kilometer |

Príloha č.4 - Akčný plán na daný rozpočtový rok s výhľadom na 2 roky (x+2)

| Opatrenie, aktivita | Termín (rok) | Zodpovedný | Financovanie (v EUR) |
|---|--------------|------------|----------------------|
| Opatrenie 1.1 - Skvalitnenie miestnej dopravnej infraštruktúry | | | |
| Projekt 1.1.1 – Výstavba a rekonštrukcia chodníkov | 2017-2023 | obec | 100 000 |
| Projekt 1.1.2 – Vybudovanie ciest v obci | 2017-2023 | obec | 1 500 000 |
| Aktivita 1.1.3 – Získanie pozemkov potrebných pre budovanie TI do vlastníctva obce | 2017-2023 | obec | 100 000 |
| Projekt 1.1.4 – Vybudovanie cyklotrás | 2017 - 2020 | obec | 200 000 |
| Projekt 1.1.5 - Rekonštrukcia cestných komunikácií | 2017-2023 | obec | 1 500 000 |
| Opatrenie 1.2 - Zlepšenie technickej vybavenosti obce | | | |
| Projekt 1.2.1 - Výstavba kanalizácie | 2017-2019 | obec | 300 000 |
| Projekt 1.2.2 – Rekonštrukcia budov vo vlastníctve obce | 2017 - 2023 | obec | 900 000 |
| Projekt 1.2.3 – Plynofikácia obce | 2018 - 2018 | obec | 230 000 |
| Opatrenie 1.3 - Skvalitnenie vybavenosti a služieb v oblasti cestovného ruchu | | | |
| Projekt | | | |
| Opatrenie 1.4 - Spolupráca s okolitými a partnerskými obcami vrátane cezhraničnej spolupráce | | | |
| Projekt 1.4.1 - Spolupráca v oblasti ponúkaných služieb s okolitými obcami | 2019-2023 | obec | 100 000 |
| Opatrenie 2.1 - Zvyšovanie bezpečnosti obyvateľov | | | |
| Projekt 2.1.1 - Kameraný systém v obci | 2017-2023 | obec | 75 000 |
| Opatrenie 2.2 - Tvorba podmienok pre bývanie | | | |
| Projekt 2.2.1 - Výstavba obecných nájomných bytov | 2017-2023 | obec | 1 100 000 |
| Opatrenie 2.3 - Podpora individuálnej bytovej výstavby | | | |
| Opatrenie 2.4 - Vybudovanie oddychových zón na verejných priestranstvách, výstavba ihrísk | | | |
| Projekt 2.4.1 - Vybudovanie oddychových zón na verejných priestranstvách | 2017-2022 | obec | 210 000 |
| Projekt 2.4.2 - Rekonštrukcia verejných priestranstiev | 2018 - 2022 | obec | 150 000 |
| Projekt 2.4.3 - Výstavba detských ihrísk | 2018-2023 | obec | 100 000 |
| Projekt 2.4.4 - Výstavba multif.ihriska | 2018-2023 | obec | 100 000 |

| Opatrenie 2.5 - Zlepšenie kvality sociálnej infraštruktúry a verejných budov | | | |
|---|-----------|------|---------|
| Projekt 2.5.1 – <i>Rekonštrukcia kultúrneho domu</i> | 2019-2021 | obec | 120 000 |
| Projekt 2.5.2 - <i>Rekonštrukcia obecného úradu</i> | 2019-2023 | obec | 170 000 |
| Projekt 2.5.3 – <i>Rekonštrukcia materskej školy</i> | 2021-2023 | obec | 65 000 |
| Opatrenie 2.6 - Podpora kultúrneho a spoločenského života | | | |
| Aktivita 2.6.1- <i>Príprava propagačných materiálov obce</i> | 2017-2023 | obec | 40 000 |
| Aktivita 2.6.2- <i>Propagácia obce na dostupných miestach</i> | 2017-2023 | obec | 35 000 |
| Aktivita 2.6.3- <i>Realizácia plesov v obci</i> | 2017-2023 | obec | 30 000 |
| Projekt 2.6.4- <i>Vybudovanie centra voľného času</i> | 2017-2019 | obec | 150 000 |
| Opatrenie 3.1- Podpora aktivít a projektov v oblasti odpadového hospodárstva | | | |
| Aktivita 3.1.1- <i>Zamedzenie vzniku smetísk</i> | 2018-2023 | obec | 20 000 |
| Projekt 3.1.2- <i>Vybudovanie obecného kompostoviska</i> | 2018-2018 | obec | 60 000 |
| Opatrenie 3.2 - Boj proti čiernym skládkam | | | |
| Aktivita 3.2.1 - <i>Likvidácia čiernych skládok a zakúpenie fotopascí</i> | 2017-2019 | obec | 55 000 |

Zdroj: Weisová, Bernátová: Strategické plánovanie samosprávy, Municipalia 2012

Príloha č.5 - Dohoda o partnerstve

Formulár č. Ú 5 - Dohoda o partnerstve

| | |
|-----------------------------|--|
| Názov | |
| Obdobie platnosti | |
| Predmet dohody | |
| Účastníci dohody | |
| Podporované aktivity | |

Zdroj: Weisová, Bernátová 2012, vlastné spracovanie

Príloha č.6 - Zoznam tabuliek, grafov, obrázkov a formulárov

| | |
|--|----|
| Obr. 1: Ohraničenie územia obce Petrová..... | 20 |
| Obr. 2: Poloha obce Petrová znázornená na mape Slovenska | 21 |
| Obr. 3: Znázornenie erbu obce Petrová..... | 24 |
| Obr. 4: Pečať obce Petrová | 25 |
| Obr. 5: Vnútorne priestory Materskej školy - kútik na hrani..... | 34 |
| Obr. 6: Vnútorne priestory Materskej školy..... | 34 |
| Obr. 7: Požiarna zbrojnica | 38 |
| Obr. 8: Členovia DHZ Petrová..... | 38 |
| Obr. 9: Účastníci hasičskej súťaži Zlaté 2010..... | 39 |
| Obr. 10: Gréckokatolícky kostol z roku 1819 | 39 |
| Obr. 11: Schéma stromu problémov..... | 42 |
| | |
| Graf č. 1: Osoby ekonomicky aktívne (Zdroj: ŠÚ SR, SODB 2011)..... | 29 |
| Graf č. 2: Graf výslednej SWOT analýzy | 58 |
| | |
| Tab. 1: Dôležitosť vypracovania PRO | 10 |
| Tab. 2: Základné charakteristiky obce Petrová | 18 |
| Tab. 3: Základné polohopisné údaje obce Petrová..... | 19 |
| Tab. 4: Hydrologické údaje obce Petrová | 22 |
| Tab. 5: Vybrané údaje krajinnej štruktúry obce | 22 |
| Tab. 6: Vývoj názvu obce | 25 |
| Tab. 7: Vývoj počtu obyvateľov v obci..... | 26 |
| Tab. 8: Prirodzený prírastok obyvateľstva v obci od roku 2012-2015 | 27 |
| Tab. 9: Prirodzený úbytok obyvateľstva v obci od roku 2012-2015 | 27 |
| Tab. 10: Vývoj počtu narodených v obci od roku 2008-2015 | 27 |
| Tab. 11: Vývoj počtu zomretých v obci od roku 2008-2015..... | 27 |
| Tab. 12: Prírastok obyvateľstva sťahovaním v obci od roku 2012-2015..... | 28 |
| Tab. 13: Bývajúce obyvateľstvo podľa národnosti SODB 2011 | 28 |
| Tab. 14: Bývajúce obyvateľstvo podľa náboženského vyznania SODB 2011 | 28 |
| Tab. 15: Vývoj postavených domov v obci v období 2008-2015..... | 29 |
| Tab. 16: Opatrovateľská služba v byte..... | 30 |
| Tab. 17: Príjmy obce po poslednej zmene k 31.12. 2015..... | 31 |
| Tab. 18: Výdavky obce po poslednej zmene k 31.12. 2015 | 31 |

| | |
|--|----|
| Tab. 19: Príjmy celkom..... | 31 |
| Tab. 20: Výdavky celkom | 32 |
| Tab. 21: Evidencia podnikateľských subjektov (Formulár č. A 4)..... | 32 |
| Tab. 22: Aktivity v Základnej škole | 35 |
| Tab. 23: Vývoj počtu tried na materskej škole v obci za obdobie 2008-2015 | 36 |
| Tab. 24: Vývoj počtu tried na základnej škole v obci za obdobie 2008-2015 | 36 |
| Tab. 25: Najbližšie väčšie centrá k obci Petrová..... | 52 |
| Tab. 26: Odporúčania Európskej komisie pre SR | 61 |
| Tab. 27: Strategická vízia obce Petrová | 62 |
| Tab. 28: Prioritné oblasti na dosiahnutie stanovených cieľov obce..... | 63 |
| Tab. 29: Rozvojové oblasti obce | 64 |
| Tab. 30: Rozvojové priority obce..... | 64 |
| Tab. 31: Úlohy komisie strategického rozvoja obce | 84 |
| Tab. 32: Obsah finančnej časti PRO | 87 |
| Tab. 33: Potenciálne zdroje financovania pre obec | 87 |
| | |
| Formulár č. 1 (Ú1) - Zámer spracovania PRO | 10 |
| Formulár č. 2 (Ú2) - Harmonogram spracovania PRO | 12 |
| Formulár č. 3 (Ú3) - Metódy zapojenia verejnosti do prípravy PRO | 12 |
| Formulár č. 4 (Ú4) - Zoznam členov pracovných skupín..... | 13 |
| Formulár č. 5 (Ú6) - Ex - post hodnotenie predchádzajúceho PHSR | 15 |
| Formulár č. 6 (A1) - Zoznam kvantitatívnych a kvalitatívnych dát | 40 |
| Formulár č. 7 (A2) - Analýza príčin a dôsledkov | 40 |
| Formulár č. 8 (A3) - Plánovací formulár prieskumu | 44 |
| Formulár č. 9 (A7) - Ex - ante hodnotenie stavu projektovej pripravenosti investícií | 45 |
| Formulár č. 10 (A8) - STEEP analýza (analýza externého prostredia) | 54 |
| Formulár č. 11 (A9)- Analýza konkurencie | 54 |
| Formulár č. 12 (A10) - SWOT analýza..... | 56 |
| Formulár č. 13 (A12)- Matica vzájomných väzieb SWOT analýzy | 59 |
| Formulár č. 14 (A13)- Kontrolný zoznam pre hodnotenie niektorých možných rizík..... | 60 |
| Formulár č. 15 (S1) - Hierarchia strategických cieľov | 65 |
| Formulár č. 16 (S2) - Záznam z verejného prerokovania | 67 |
| Formulár č. 17 (P1) - Tabuľka opatrení, projektov a aktivít podľa oblastí..... | 68 |
| Formulár č. 18 (P2) - Tabuľka ukazovateľov výsledkov, dopadov | 71 |
| Formulár č. 19 (P3) - Súhrnný prehľad projektových zámerov obce | 78 |
| Formulár č. 20 (R1) - Akčný plán | 82 |

| | |
|---|-----|
| Formulár č. 21 (R5) - Plán hodnotenia a monitorovania | 85 |
| Formulár č. 22 (F5) – Indikatívny rozpočet - sumarizácia | 88 |
| Formulár č. 23 (F2) – Finančný rámec pre realizáciu PHSR obce | 90 |
| Formulár č. 24 (F5) - Modelu viaczdrojového financovania – intervenčná matica | 94 |
| Formulár č. 25 (F3) - Hodnotiaci tabuľka pre výber projektov | 95 |
| Formulár č. 26 (Z1) - Schválenie PRO..... | 97 |
| Formulár č. 27 (PP1) - Zoznam analyzovaných koncepčných dokumentov | 102 |